

МБУК «Сернурская централизованная библиотечная система имени Кима Васина»
Сернурская центральная библиотека
Детский отдел

Сокровища родного края

Выполнила Фролова Ольга Владимировна,
заведующая детским отделом

2020 год



Что мы Родиной зовем?
Край, в котором мы растем,
И березки, вдоль которых,
Взявшись за руки, идем.
Что мы Родиной зовем?
Солнце в небе голубом
И душистый, золотистый
Хлеб за праздничным столом.
Что мы Родиной зовем?
Край, где мы с тобой живем.....





У каждого человека есть уголок, дорожке которого нет. Для нас это сернурская земля. Здесь все нам родное: и леса, и поля, и звонкие ручейки. Сернурский край называют краем множества рек и речушек, оврагов, уклонов и возвышенностей, между которыми располагаются луга и поля, леса и рощи.



Сто с лишним лет назад люди не только рубили делянки, но уже занимались лесовосстановлением. Живое свидетельство тому – *«Лиственничная роща»*, заложенная в 1905 году лесопромышленником Бушковым. Лиственничная роща является единственным памятником природы в нашем районе.






Наш район можно назвать *краем родников.*

На поверхность выходят воды, рождая родники и источники.

И каждый из родников чем-то отличается от других: окружающей природой, чистотой воды, минеральностью.





В Кугушенской стороне бьет родник и называется он *Марьян Памаш*.

Согласно легенде, девушку Марию хотели выдать замуж против воли. Но она не согласилась и ушла из дома.

У ключа сыграли свадьбу с любимым парнем. После этого родник стал называться по имени той девушки Марьян.

В этом ключе вода очень мягкая и полезная для здоровья.



Много родников и в Эшполдинской стороне. И среди этого разнообразия выделяется один родник. У бывшей деревни с красивым названием *Эр ужара* (Зубаненки) есть источник с минеральной водой. Уже много лет он удивляет и лечит местных жителей. Это место с полезной для здоровья водой облюбовали отдыхающие, летом здесь часто можно видеть машины.



Марисолинский родник –
Родник молодоженов.

По традиции
новобрачные приезжают
к этому роднику,
умываются
чудодейственной водой,
просят семейного
благополучия.



Купсольские родники.

Только действующих,
больших – 5.

У каждого свое название:
Кожер памаш, Кугече
памаш, Сўас памаш,
Келшымаш (Школ) памаш и
символ деревни –
Кугу (Тулат) памаш.

Вода в родниках очень
чистая, утоляет жажду в
любое время, а в летнюю
жару деревья скроют от
палящего солнца.



Леса Сернурского района— это не только дар природы, но и огромный храм под открытым небом. С давних времен этот народ сумел сохранить свои языческие верования, и сейчас в священных рощах проводятся религиозные обряды. Лес не раз спасал наш народ от бед: он давал людям защиту, когда на нашу землю приходили завоеватели, когда притесняли исконную веру.



Нельзя пропустить еще одно удивительно красивое место отдыха наших земляков – *река Шаб*. Чистая вода, свежий воздух и рыба. Очень рано, когда еще густой туман висит над водой, любители начинают «охотиться» на рыбу. Так же это любимое место отдыха школьников, конечная остановка летних туристических походов.



Немда - самая крупная река нашего района. Немда – это купание в летнюю жару, рыбалка круглый год, сплав байдарочников и просто потрясающе красивое место. Здесь взору открываются такие места, что хочется не раз сюда вернуться.



Археологические памятники



Еще сто лет назад крутились повсеместно жернова, перемалывая зерна в муку. Водяные, ветряные мельницы делали потихоньку свою работу. *Водяная мельница* работала в деревне более 200 лет. Она ломалась. Чинилась, горела, перестраивалась, отстраивалась заново, но продолжала работать.





Из архитектурных сооружений так же интерес представляет ***ветряная мельница*** (XIX в) в деревне Орехово Чендемеровского сельского поселения. При виде этой мельницы представляется картина, как в ветреную погоду съезжаются подводы с зерном. Мука молотась разных сортов, из разных видов зерна. Специальная мука для хлеба, для праздничной выпечки, для скотины. В настоящее время мельница разрушается. Это здание деревянное восьмигранное, ширина граней 2,2-2,5 м. Высота здания 9 м. Мельница действовала до 90-х годов 20 века.

Православные храмы и церкви Сернурского района



Церковь Воздвижения Креста Господня в селе Кукнур является одним из старейших сельских каменных храмов на территории марийского края. Достаточно хорошо сохранилась. В архитектурном отношении интересна тем, что сочетает в себе некоторые детали классического и барочного стилей. После реконструкции богослужения начались в 1990 году.



Церковь Покрова Пресвятой Богородицы в селе Марисола была построена в 1880 – 1888 годах. По некоторым сведениям проект марисолинского храма был предназначен для города Уржума.


Но один купец выкупил специально для Марисолы.

Построенный храм оказался весьма оригинальным: граненые купола, стрельчатые окна, домообразные закомары, декоративное убранство.

Росписи интерьера выполняли владимирские живописцы.

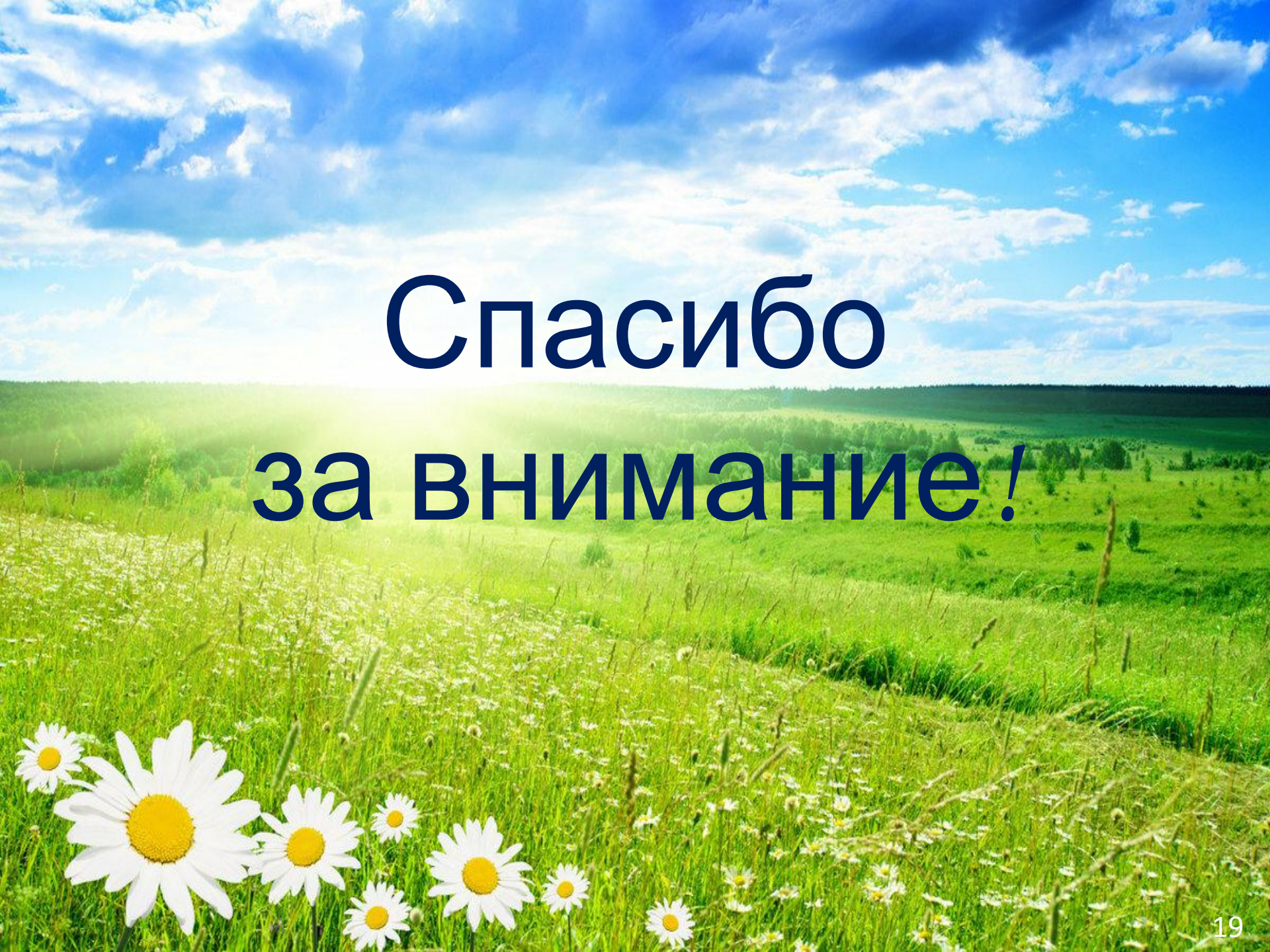


Церковь Архангела Михаила
п. Сернур. В старинном селе Сернур деревянный храм был построен и освящен в 1754 году, по позже был пристроен придел в честь Михаила Архангела. В настоящее время в центре поселка на красивом месте строится новый храм Архангела Михаила.



Как же красив наш родной край!
Среди лесов и полей раскинулись
деревни и сёла . От деревни к
деревне , из села в село пролегли
дороги и тропинки. Они так и зовут
в путь –дорогу , так и манят пройти
и проехать по прекрасному
Сернурскому краю.



A vibrant landscape featuring a bright blue sky with scattered white clouds. Below the sky is a lush green field of tall grasses and numerous white daisies with yellow centers. The foreground is dominated by several large, detailed daisies, while the background shows a rolling green horizon under the sky.

**Спасибо
за внимание!**

Источники:

- ✓ <http://sernurlib.ru/kraevedenie/423-esli-vam-po-dushe-krasota-sernurskaya-priroda-sernurskogo-rajona>
- ✓ <https://yandex.ru/search/?lr=41&clid=2186617&win=423&text=%D0%BA%D0%B0%D1%80%D1%82%D0%B8%D0%BD%D0%BA%D0%B8%20%D0%BF%D1%80%D0%B8%D1%80%D0%BE%D0%B4%D0%B0%20%D1%81%D0%B5%D1%80%D0%BD%D1%83%D1%80%D1%81%D0%BA%D0%B8%D0%B9%20%D1%80%D0%B0%D0%B9%D0%BE%D0%BD>
- ✓ <https://yandex.ru/images/search?text=%D1%80%D0%B5%D0%BA%D0%B8%20%D1%81%D0%B5%D1%80%D0%BD%D1%83%D1%80%D1%81%D0%BA%D0%BE%D0%B3%D0%BE%20%D1%80%D0%B0%D0%B9%D0%BE%D0%BD%D0%B0&stypе=image&lr=41&source=wiz>
- ✓ https://yandex.ru/images/search?text=картинки храмы сернурского района&stypе=image&lr=41&source=wiz&pos=9&img_url=http%3A%2F%2Fsernurlib.ru%2Fkraevedenie%2F423-esli-vam-po-dushe-krasota-sernurskaya-priroda-sernurskogo-rajona