

**СОЦКОВА ИНТЕРПРАЙЗИС
ПРЕДСТАВЛЯЕТ =)**

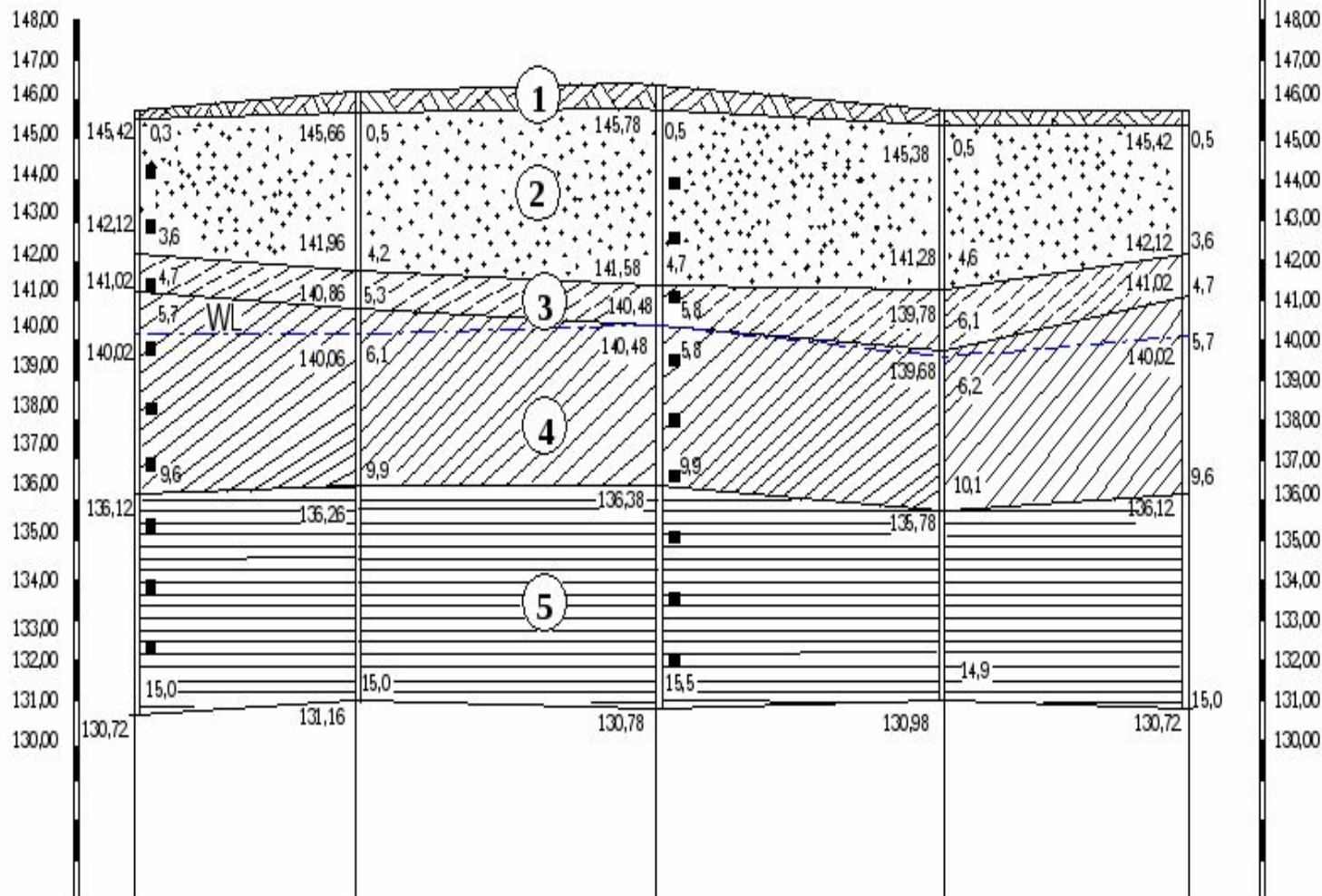


«Я НЕ ЛЮБЛЮ МОСКВУ, ЗДЕСЬ НА КАЖДОМ ШАГУ ВСТРЕЧАЮ ВОСПОМИНАНИЯ О МЯТЕЖАХ И КАЗНЯХ, ВИЖУ ЗАКОРЕНЕЛУЮ СТАРИНУ И УПРЯМОЕ СОПРОТИВЛЕНИЕ СУЕВЕРИЯ И ПРЕДРАССУДКОВ. МОЯ СТРАСТЬ — КОРАБЛИ, МНЕ НУЖНА РЕЗИДЕНЦИЯ НА МОРСКОМ ПОБЕРЕЖЬЕ, ЧТОБЫ ГОСТИ ИЗ ДРУГИХ СТРАН МОГЛИ ПРИПЛЫВАТЬ КО МНЕ ПО МОРЮ, А НЕ ПРЕОДОЛЕВАТЬ ОПАСНУЮ ДОРОГУ ДО МОСКВЫ»



Геологический разрез

$M_r 1:1000$; $M_B 1:100$



Условные обозначения



Почвенно-растительный слой



Песок



Супесь



Суглинок



Глина



Уровень грунтовых вод

■ - Место отбора образца грунта



Северная война: 1700-1721гг.:

Ноябрь 1700г. – поражение русских войск под Нарвой

Декабрь 1701г.–д.Эрестфер под Дерптом, победа
под ком.Шереметева

Июль 1702г.- Гуммельсгоф, победа русских войск.

Октябрь 1702г.- взятие Нотебурга (Орешек)

Весна 1703 г. – падение Ниеншанца

Весна 1704г.- взятие г.Ям, Копорье, Дерпт, Нарва.

Июль 1708г.- Головчино, поражение русских войск под ком.Репнина.

Август 1708г.- с.Доброе, победа под ком.Голицина

Сентябрь 1708г. – д.Лесная, победа русских войск над корпусом
Левенгаупта

27 июня 1709г. – Полтава, разгром армии Карла XII

1710 г. – взятие Риги, Ревеля, Выборга, Кексгольма.

Январь 1713г.-Фридрихштадт, победа русских войск.

1713г. – взятие г. Гельсингфоргс, Борго, Або, Штетин

Июль 1714г.-мыс Гангут, победа русских войск

1714г.-захват Аланских островов, высадка на побережье Швеции

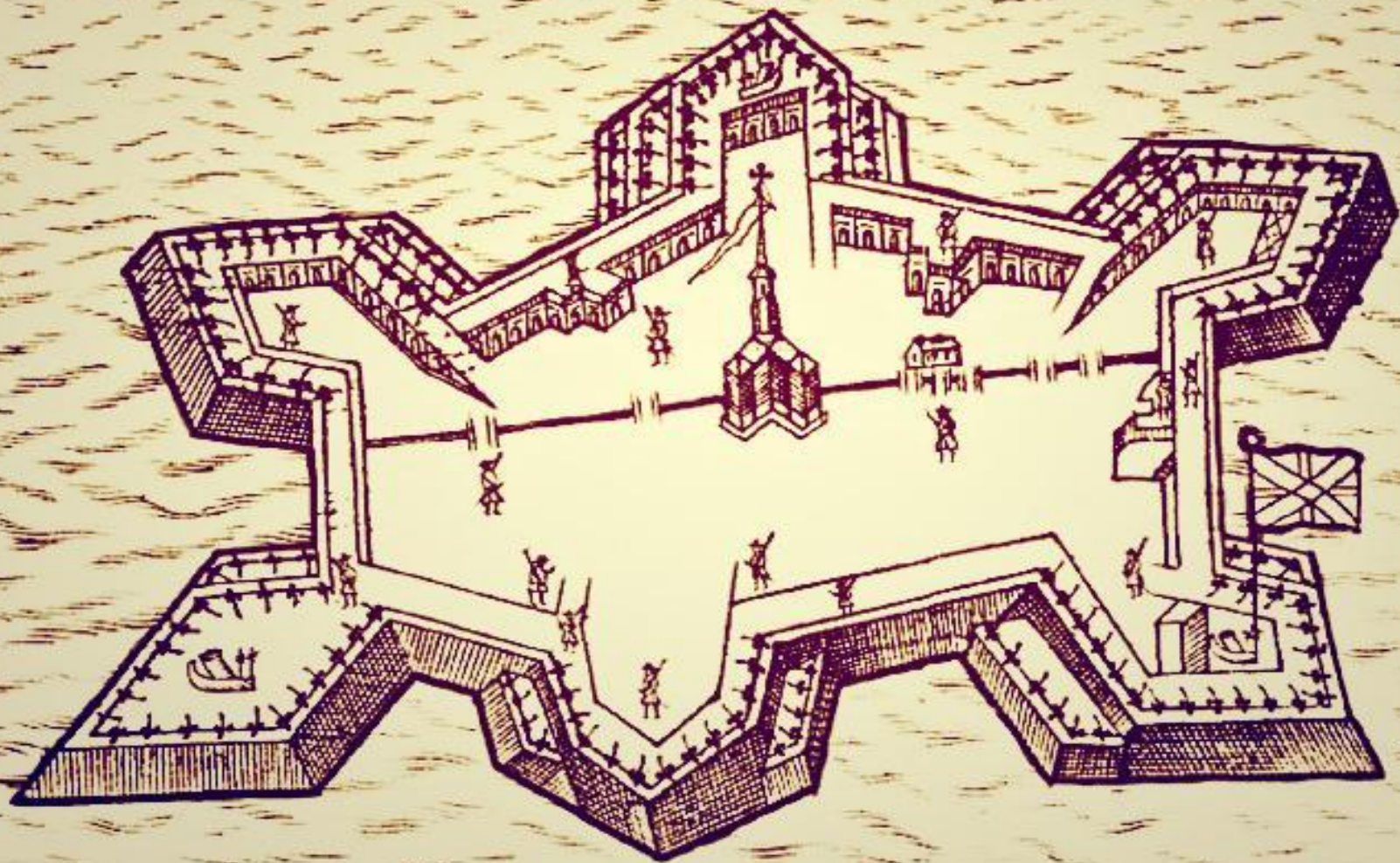
Июль 1720г.- о.Гренгам, победа русского флота.

30 августа 1721г.- Ништадтский мир.



Д/Ф

Σ ΠΕΤΡΟΠΟΛΙΣ 1703



















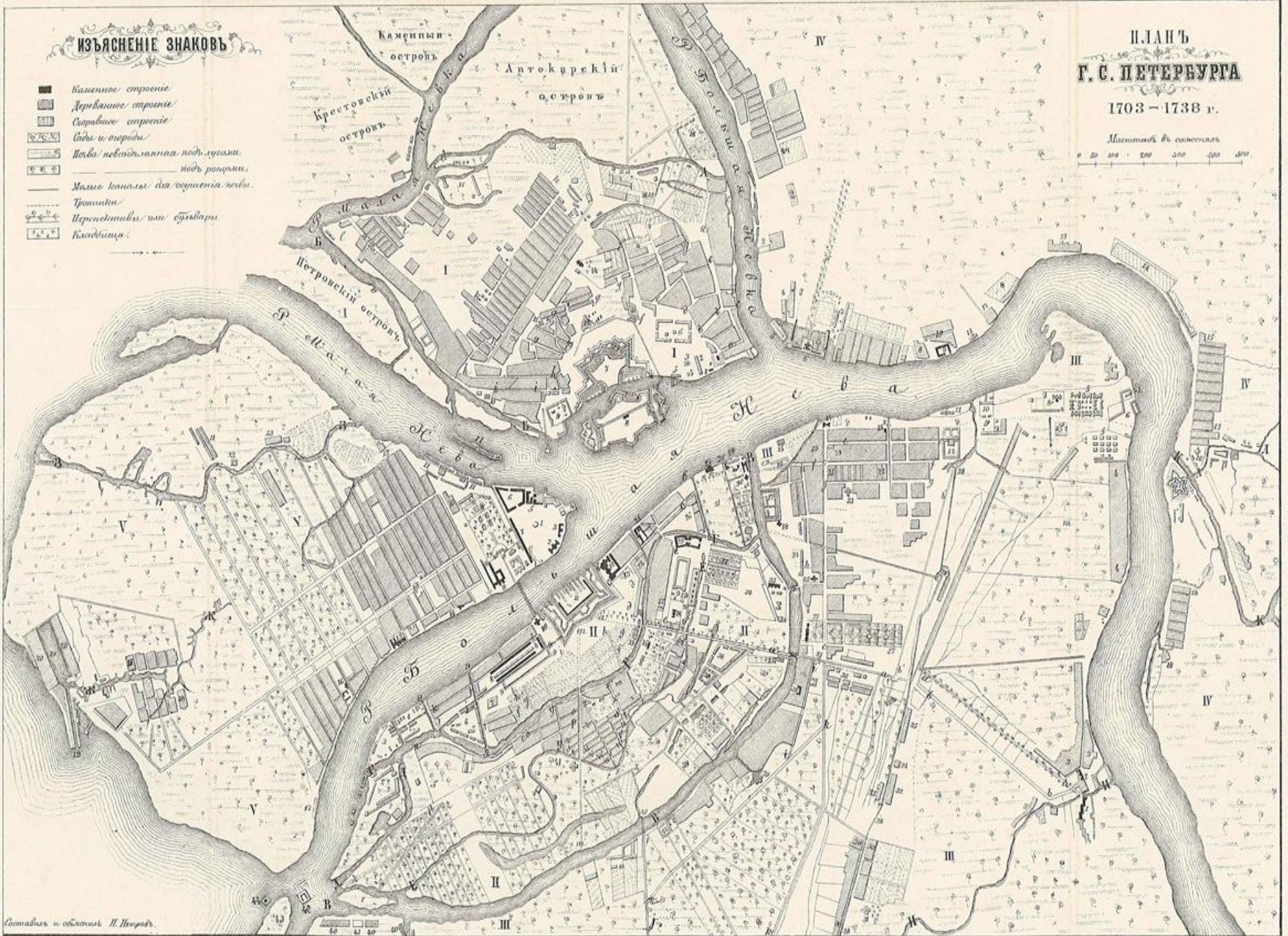


ИЗЪЯСНЕНІЕ ЗНАКОВЪ

-  Каменное строеніе
-  Деревянное строеніе
-  Савиленное строеніе
-  Сады и огорода
-  Паша/пашовыя луга под лугами
-  под рощами
-  Малые каналы для осушения пашы
-  Трассы
-  Передѣлки или бѣлѣвы
-  Кладбища

ПЛАНЪ Г. С. ПЕТЕРБУРГА 1703 - 1738 г.

Масштабъ въ саженяхъ
0 100 200 300 400 500



Составилъ иъ объяснилъ П. Шереръ.

- В 1712 году Пётр I переводит столицу из Москвы в Санкт-Петербург. Размеры города достигают 12 км², население оценивается в 8000 человек, однако на столицу он совершенно не похож. Необходимо было выбрать стратегию застройки, исходя из новых градостроительных задач. План Леблона.







ПОЧЕМУ ГОРОД ПЕТРА?

Многие ошибочно полагают, что новая столица России получила свое название в честь Петра I, по инициативе которого и был заложен город. Но исторические документы свидетельствуют о том, что сам царь название нового города связывал с именем апостола Петра, считая святого своим небесным покровителем. Имя «Петр» переводится как «камень».



