

СОВРЕМЕННОЕ ПОЛОЖЕНИЕ СФЕРЫ ТУРИЗМА В МОЛДОВЕ

МОЛДАВИЯ

Официальное название
Республика Молдова.

МОЛДАВИЯ. СТОЛИЦА КИШИНЕВ.



Молдавия расположена на крайнем юго-западе Восточно-Европейской равнины, во втором часовом поясе, и занимает большую часть междуречья Днестра и Прута, а также узкую полосу левобережья Днестра в его среднем и нижнем течении. Не имея выхода к морю, страна географически тяготеет к причерноморскому региону, при этом у Молдавии есть выход к Дунаю (протяжённость береговой линии — 600 м).

ГЕОГРАФИЯ МОЛДАВИИ

Молдавия расположена на крайнем юго-западе Восточно-Европейской равнины .

Поверхность Молдавии представляет собой холмистую равнину, расчленённую речными долинами. .



ГОСУДАРСТВЕННЫЙ ГЕРБ МОЛДАВИИ



ГОСУДАРСТВЕННЫЙ ФЛАГ



ИСТОРИЯ МОЛДАВИИ

Сегодня Молдавия – это суверенное государство с собственной политикой, экономикой и социальной жизнью.



НАСЕЛЕНИЕ МОЛДАВИИ

Население Молдавии составляет около 4 440 000. Не смотря на то, что это наиболее густонаселенная (132 чел/км²) из стран бывшего СССР, здесь находится очень мало крупных городов, самый значимый из которых – Кишинев, который является столицей. Кишинев расположен в центральной части страны, на реке Бык. Следующими по величине и значению городами являются Тирасполь, Тигина (другое название города – Бендеры) и Бельцы.

КИШИНЕВ



ТИРАСПОЛЬ



ТИГИНА (БЕНДЕРЫ)



БЕЛЬЦЫ



РЕЛИГИЯ

ЧТО КАСАЕТСЯ НАСЕЛЕНИЯ СТРАНЫ ТО СВОБОДА ПРИНАДЛЕЖНОСТИ К КАКОЙ-ЛИБО РЕЛИГИИ ГАРАНТИРОВАНА КОНСТИТУЦИЕЙ МОЛДАВИИ ОТ 1991 ГОДА



По всей территории Молдавии благополучно совместно проживают приверженцы двух мировых религий: христианства и иудаизма. Христиане Молдавии насчитывают в общей сложности по стране более 1035 церквей, 35 монастырей и 7 скитов. В итоге насчитывается около 5000 служителей среди которых: прелаты, дьяки, попечители.

АРХИТЕКТУРНЫЕ ПАМЯТНИКИ

После образования Молдавского княжества в *1359* году архитектура начала интенсивно развиваться. Строились в основном крепости и укреплённые монастыри. Сохранились Белгород-Днестровская, Бендерская, Сорокская и другие крепости.

БЕЛГОРОД-ДНЕСТРОВСКАЯ КРЕПОСТЬ



БЕНДЕРСКАЯ КРЕПОСТЬ



СОРОКСКАЯ КРЕПОСТЬ




БОЛЬШОЙ ИНТЕРЕС ПРЕДСТАВЛЯЕТ ИСТОРИКО-АРХЕОЛОГИЧЕСКИЙ КОМПЛЕКС СТАРЫЙ ОРХЕЙ, ГДЕ СОХРАНИЛИСЬ СЛЕДЫ ПОСТРОЕК РАЗНЫХ ПЕРИОДОВ.



БЕССАРАБИЯ В СОСТАВЕ РОССИИ

ЦЕРКОВЬ В СЕЛЕ
ВЕРХНИЕ КУГУРЕШТЫ

ГРЕЧЕСКАЯ ЦЕРКОВЬ В КИШИНЁВЕ



ЦАУЛЬСКИЙ ПАРК



АРКА ПОБЕДЫ



КОЛОННА В ПАМЯТЬ БИТВЫ ПРИ КАГУЛЕ



ЧАСОВНЯ В ПАМЯТЬ О ПОХОДЕ РУССКОЙ АРМИИ, ОСВОБОДИВШЕЙ БОЛГАРИЮ ОТ ОСМАНСКОГО ИГА




БЕССАРАБИЯ В СОСТАВЕ РУМЫНИИ

В 1920-30-е года города застраивались небольшими особняками из кирпича и известняка. Возводились главным образом особняки в стиле «модерн».

На Румынский период пришлась деятельность знаменитого скульптора А.М. Плэмэдялэ, создавшего бронзовый памятник молдавскому господарю Стефану *III* Великому.

ПАМЯТНИК МОЛДАВСКОМУ ГОСПОДАРЮ СТЕФАНУ 3



МОЛДАВСКАЯ АССР АРХИТЕКТУРНЫЙ АНСАМБЛЬ ТЕАТРАЛЬНОЙ ПЛОЩАДИ



МОЛДАВСКИЙ МУЗЫКАЛЬНО- ДРАМАТИЧЕСКИЙ ТЕАТР



КУЛЬТУРНОЕ НАСЛЕДИЕ МОЛДОВЫ

Культурное наследие Молдавии богато самыми разнообразными традициями и обычаями.

Традиции Молдавии проявляются в таких областях как народная музыка и танцы, народная кухня, виноделие, работа народных мастеров, обычаи связанные с проведением свадеб, венчании и крестин, встречей Рождества и Пасхи, а также некоторые языческие обряды такие как 'Мэрцишор'.

МОЛДАВСКИЕ НАРОДНЫЕ ТАНЦЫ

Молдавский народный танец «Жаворонок»



Молдавский танец
«Сырба»



ВИНОДЕЛИЕ



МЭРЦИШОРЫ



ПРОВЕДЕНИЕ СВАДЕБ В МОЛДАВИИ



ТУРИСТИЧЕСКИЕ РЕСУРСЫ

Туризм в Молдавии на сегодняшний день является весьма перспективным и успешно развивающимся направлением в бизнесе. Этому способствуют как исходные, природно-климатические условия страны, так и ее богатое культурное наследие. Политика государства также направлена на планомерное развитие туристического сектора.

Ее уникальные природные заповедники и культурно-исторические памятники уже сегодня привлекают массу туристов.



МОНАСТЫРЬ РУДЬ




ФРУМОАССА



МОНАСТЫРЬ КЭПРИЯНА



МОНАСТЫРЬ ХЫНКУ



КРИКОВСКИЕ ВИННЫЕ ПОДВАЛЫ

Криковские Подвалы – одни из крупнейших естественных подвалов мира. Они расположены глубоко под землей, на территории когда-то бросовых штолен.



Общая длина подземных галерей в Крикова составляет более 60 км. В подземной тишине Криковских подвалов до 30 миллионов литров вина приобретают свои драгоценные и



Уникальность Криковских подвалов заключается еще и в расположенных под землей дегустационных залах, которые объединены в единый комплекс. Среди них есть такие «тематические» декоры как: «Морское дно», «Каса Маре», «Охотничий (или Каминный) Зал», «Конференц-зал» и другие. Это место проведения разнообразнейших мероприятий: национальных и международных дегустаций, официальных и менее официальных встреч, встреч на высоком уровне и т.д.

ЗАЛ «КАСА МАРЕ»



ЗАЛ «МОРСКОЕ ДНО»



ОХОТНИЧИЙ ЗАЛ



ТУРИСТИЧЕСКИЕ РЕСУРСЫ СЕВЕРА СТРАНЫ

В северном регионе Молдавии находятся историко-культурные памятники, промышленные объекты, множество природных образований, могущих представлять интерес для жителей и гостей Молдавии. Одним из них являются

Припрутские толтры.

Толтры – уникальные геологические образования



ПЕЩЕРА «ЕМИЛ РАКОВИЦА» («ЗОЛУШКА»)

К уникальным природным достопримечательностям северного района Молдавии следует отнести одну из самых больших «Золушка».



Название пещеры объясняется тем, что в 1977 году когда черновицкими спелеологами в одном из карьеров Буковины была обнаружена небольшая трещина - вход в пещеру её грязный, непривлекательный ход не вызвал поначалу энтузиазма у исследователей, и пещеру назвали «Золушкой»



УСПЕНСКИЙ СКАЛЬНЫЙ МОНАСТЫРЬ В СЕЛЕ ЦЫПОВА

В селе Цыпова (около 100км к северу от Кишинева) на крутом берегу Днестра находится скальный православный монастырь, самый большой не только в Молдове, но и всей восточной Европы.





ЗАПОВЕДНОЕ УРОЧИЩЕ ТИГЕЧ

Одним из живописных уголков юга страны, овеянных многочисленными легендами, и весьма привлекательных для туристов является заповедное урочище Тигеч.

До нас дошло немало сведений о дремучих Тигечских Кодрах, покрывавших некогда южные районы нынешней Молдавии.



Из обширных некогда Тигечских лесов ныне сохранилось только заповедное урочище Тигеч площадью *3119 га*, на территории которого произрастают редкие виды растений, вековые дубы и грабы.

Ценным, но еще почти не использованным природным богатством этой зоны являются лечебные минеральные воды (Кагул, Московей, Баймаклия, Готешты и др.). В долине речки Фрумоаса близ города Кагула из скважины, пробуренной на глубину *500 м*, зафонтанировала горячая вода. Среди минеральных составляющих в ней нашли йод, бром, хлор, сероводород, сульфаты, аминокислоты. Общая минерализация достигает *68,8 грамма* на литр воды, температура равна *36°*.

САНАТОРИЙ «НУФЭРУЛ АЛБ» Г. КАГУЛ



На сегодняшний день Молдавия является привлекательной страной для развития туризма. Привлекательными направлениями в стране считаются экотуризм и посещение культурных памятников. Особый интерес для туристов представляют такие туристические объекты как уникальные Криковские винные подвалы протяженностью которых составляет больше 6 км., очень интересным и уникальным природным туристическим объектом является пещера "Золушка", также в Молдавии находится скальный Православный монастырь в селе Цыпова что не оставит равнодушными религиозных туристов. Уникальная архитектура и природно-климатические условия являются