The background of the slide is a vibrant, layered composition of green leaves in various shades, from light lime to deep forest green. Some leaves are in sharp focus, while others are blurred in the foreground and background, creating a sense of depth. Two dragonflies are visible: one on the left side, facing right, and another smaller one on the bottom right, facing left. The text is centered over the image in a bold, red, sans-serif font.

**Современные глобальные
прогностические модели
атмосферы, используемые в
метеорологической службе
Канады**

This hour's hot and cold spots ...

Hot spot in **Canada**: 21.3 °C Ingonish Beach, NS

Cold spot in **Canada**: -19.2 °C Eureka, NU

09.10. 2016 20:40 UTC



Конец работы над презентацией

This hour's hot and cold spots ...

Hot spot in **Canada**: 18.9 °C Estevan Airport, SK

Cold spot in **Canada**: -18.3 °C Eureka, NU

09.10.16 23:55 UTC



Начало работы над презентацией

Канадские модели атмосферы

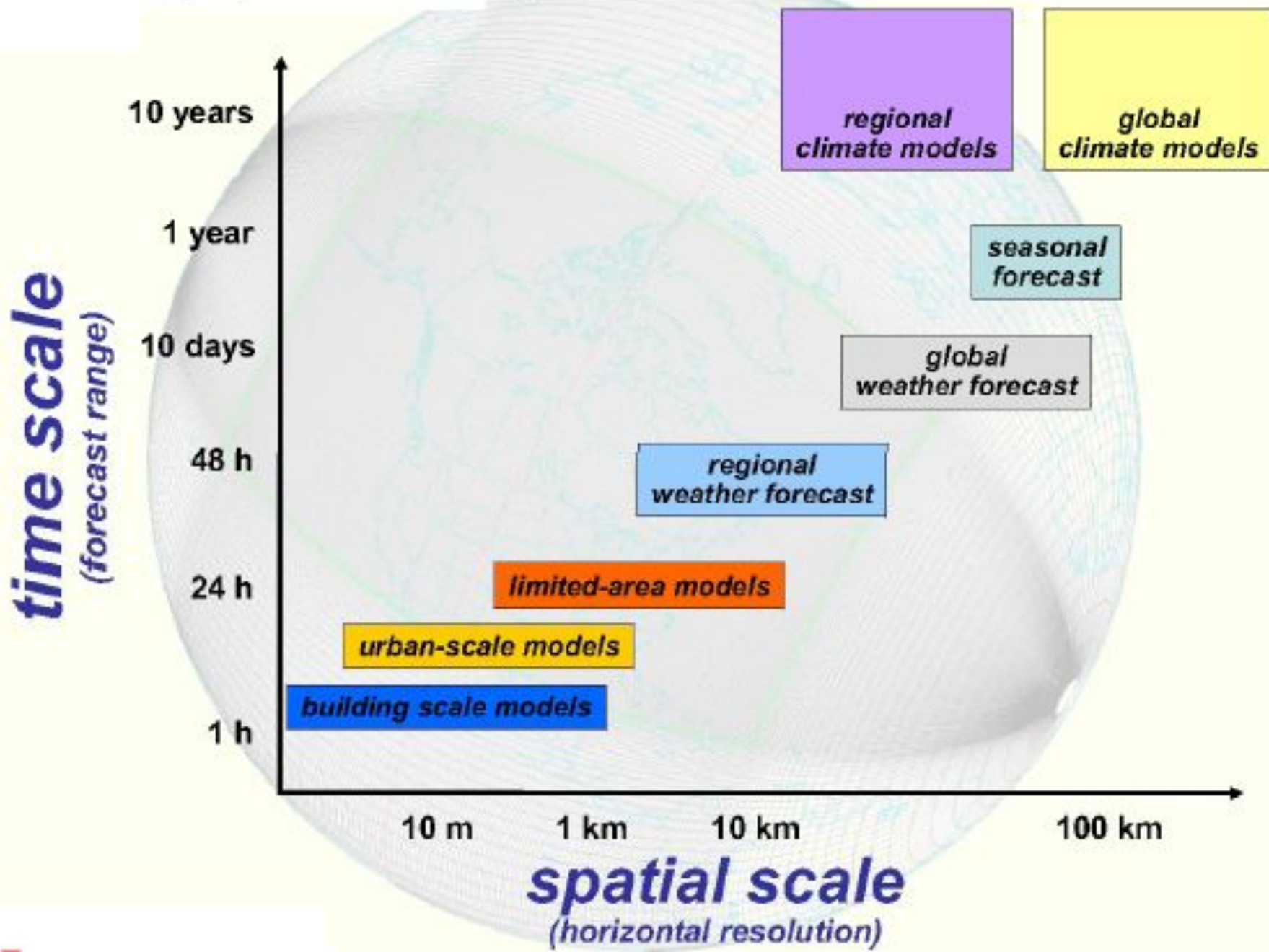
<http://www.ec.gc.ca/meteo-weather/>



AGCM1	<u>The first generation atmospheric general circulation model.</u>
AGCM2	<u>The second generation atmospheric general circulation model.</u>
AGCM3	<u>The third generation atmospheric general circulation model.</u>
AGCM4/CanAM4	<u>The fourth generation and current atmospheric general circulation model.</u>
CGCM1	<u>The first generation coupled global climate model.</u>
CGCM2	<u>The second generation coupled global climate model.</u>
CGCM3	<u>The third generation coupled global climate model.</u>
CGCM4/CanCM4	<u>The fourth generation and current coupled global climate model.</u>


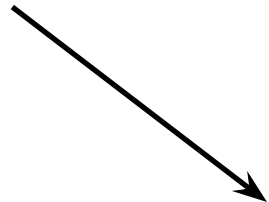
(Аналоги нашей климатической модели земной системы INMCM4)

Modeling Systems and Applications at Environment Canada

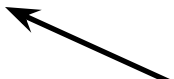


Recherche en Prévision Numérique

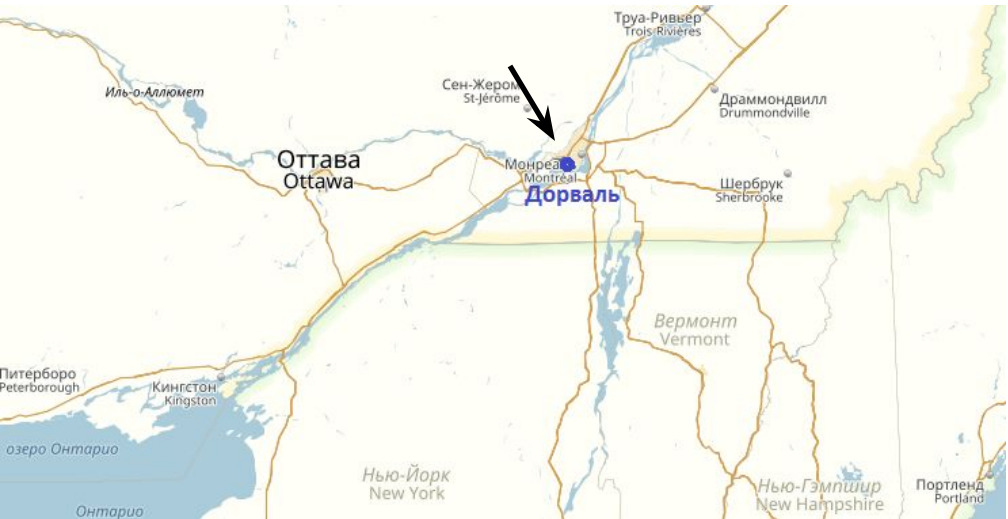
Meteorological Research Branch (MRB)



Global Environmental Multiscale Model (GEM)



Canadian Meteorological Centre (CMC)



Находится в Дорвале (Квебек, Канада)

Развитие численного моделирования в Канаде

Предшественники

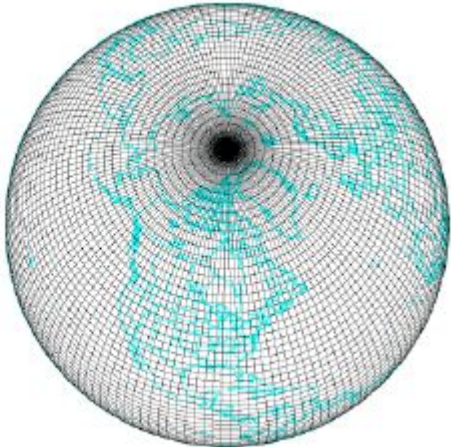
- **GEM**
Tanguay, M., A, Robert, R. Laprise, 1990: **A Semi-implicit Semi-Lagrangian Fully Compressible Regional Forecast Model**
 - ✓ Полулагранжевая модель
 - ✓ Высота в качестве вертикальной координаты
 - ✓ Модель «пленочной» атмосферы
 - ✓ Ограниченная территория
- Benoit *et al.*, 1997: ***The Canadian MC2: A Semi-Lagrangian, Semi-Implicit Wideband Atmospheric Model Suited for Finescale Process Studies and Simulation – начало численных экспериментов***

Global Environmental Multiscale Model (GEM)

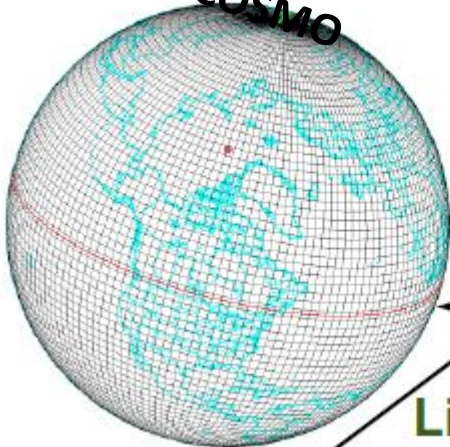
Cemk



Uniform



Kar B
COSMO

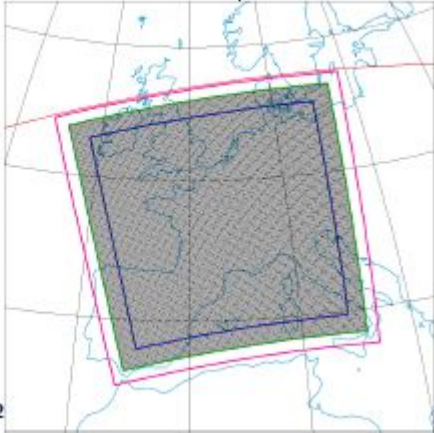
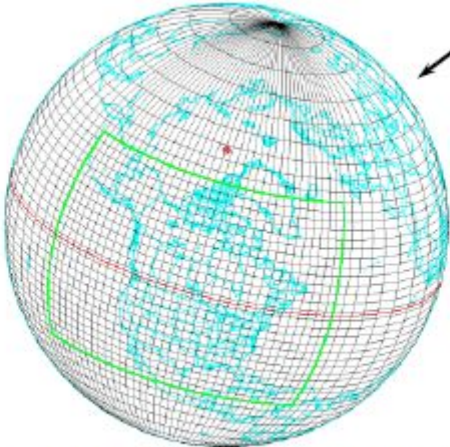


UQAM

Rotated

Limited Area

Variable




Еще одна сетка




Composite Grid (Yin-Yang)

- Covering the sphere with two overlapping latitude-longitude patches ($-\frac{3\pi}{4} \leq \lambda \leq \frac{3\pi}{4}; \frac{\pi}{4} \leq \theta \leq \frac{\pi}{4}$)


Yang Panel



Yin Panel



Yin-Yang composition



Вертикальное разрешение

k	hyb	z (m)	Δz (m)
...			
32	3.7321E-01	6849.	450.
33	3.9816E-01	6399.	437.
34	4.2401E-01	5962.	426.
35	4.5079E-01	5536.	415.
36	4.7853E-01	5122.	405.
37	5.0722E-01	4717.	394.
38	5.3679E-01	4323.	384.
39	5.6725E-01	3940.	374.
40	5.9861E-01	3566.	365.
41	6.3089E-01	3201.	354.
42	6.6390E-01	2846.	340.
43	6.9721E-01	2506.	309.
44	7.2888E-01	2198.	281.
45	7.5897E-01	1916.	254.
46	7.8721E-01	1663.	231.
47	8.1378E-01	1432.	209.
48	8.3864E-01	1223.	190.
49	8.6186E-01	1033.	172.
50	8.8342E-01	861.	155.
51	9.0341E-01	706.	142.
52	9.2202E-01	564.	128.
53	9.3912E-01	436.	116.
54	9.5491E-01	321.	105.
55	9.6940E-01	216.	95.
56	9.8278E-01	121.	81.
57	9.9425E-01	40.	

8

57 levels (current)

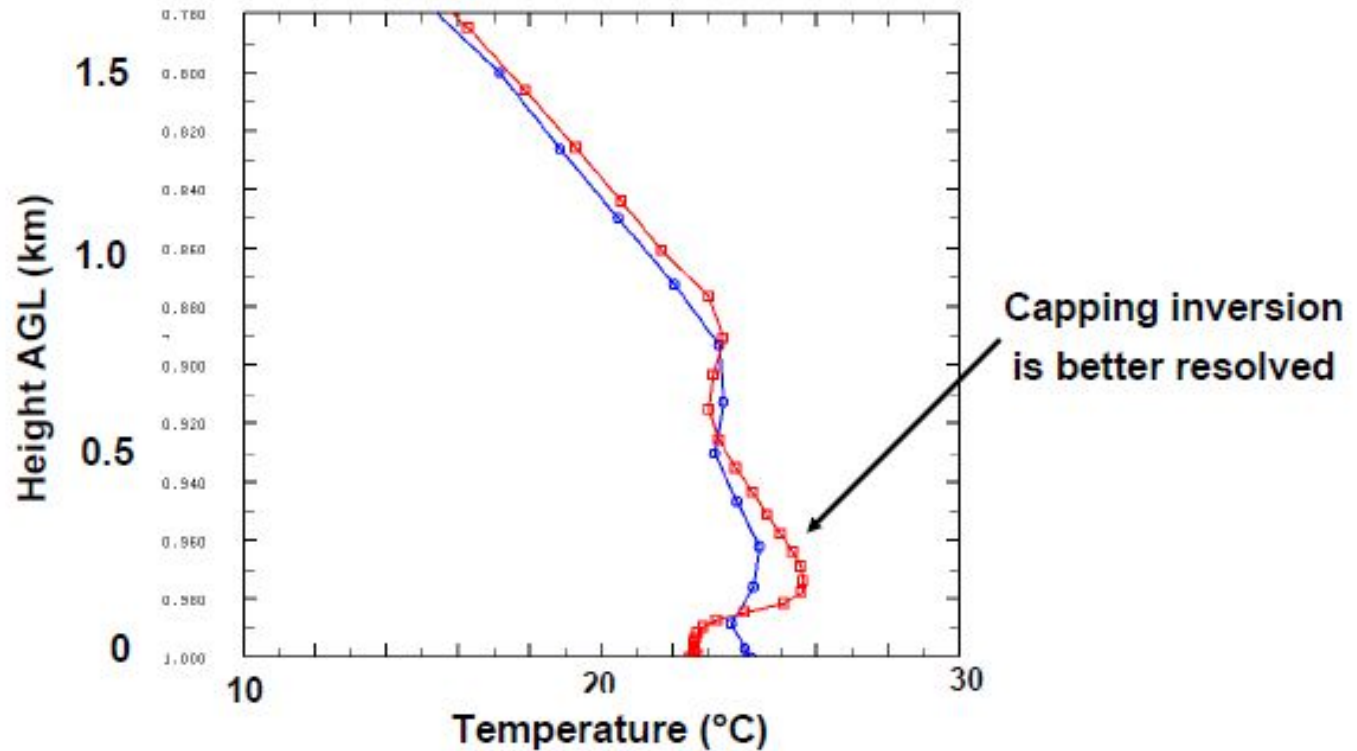
k	hyb	z (m)	Δz (m)
...			
47	8.5323E-01	1103.	130.
48	8.6939E-01	973.	117.
49	8.8416E-01	855.	105.
50	8.9762E-01	751.	94.
51	9.0983E-01	657.	84.
52	9.2086E-01	573.	75.
53	9.3080E-01	498.	66.
54	9.3972E-01	432.	59.
55	9.4770E-01	373.	52.
56	9.5481E-01	321.	46.
57	9.6112E-01	276.	40.
58	9.6672E-01	235.	35.
59	9.7166E-01	200.	31.
60	9.7600E-01	169.	27.
61	9.7982E-01	142.	24.
62	9.8316E-01	118.	21.
63	9.8607E-01	97.	18.
64	9.8860E-01	80.	15.
65	9.9080E-01	64.	13.
66	9.9270E-01	51.	11.
67	9.9434E-01	39.	10.
68	9.9575E-01	30.	8.
69	9.9696E-01	21.	7.
70	9.9799E-01	14.	6.
71	9.9888E-01	8.	5.
72	9.9963E-01	3.	

25

72 levels (testing)

Эксперименты с вертикальным разрешением

Example of Model Soundings
(pre-storm environment)



57 levels (current)

72 levels (testing)

Система уравнений

Задание вертикальных координат

$$\mu = \frac{\partial p}{\partial \pi} - 1$$

$$\frac{\partial \phi}{\partial \pi} = -\frac{RT}{p}$$

$$\ln \pi = A(\zeta) + B(\zeta)s$$

$$s = \ln \pi_s - \zeta_s$$

$$q = \ln(p/\pi)$$

$$\phi_* = -RT_*(\zeta - \zeta_s)$$

Граничные

$$1 + \mu - e^{\bar{q}^\zeta} \left[\frac{\delta_\zeta q}{\delta_\zeta (\zeta + Bs)} + 1 \right] = 0$$

$$\frac{T}{T_*} + e^{\bar{q}^\zeta} \left[\frac{\delta_\zeta (\phi'/RT_* + Bs)}{\delta_\zeta (\zeta + Bs)} - 1 \right] = 0$$

$$\frac{d\mathbf{V}_h}{dt} + f\mathbf{k} \times \mathbf{V}_h + R\bar{T}^\zeta \nabla_\zeta (Bs + q) + (1 + \bar{\mu}^\zeta) \nabla_\zeta \phi' = \mathbf{F}_h$$

$$\frac{dw}{dt} - g\mu = F_w$$

$$\frac{d}{dt} \left[\ln \left(\frac{T}{T_*} \right) - \kappa (Bs + \bar{q}^\zeta) \right] - \kappa \dot{\zeta} = \frac{Q}{c_p T}$$

$$\frac{d}{dt} [Bs + \ln(1 + \delta_\zeta Bs)] + \nabla_\zeta \cdot \mathbf{V}_h + \delta_\zeta \dot{\zeta} + \bar{\zeta}^\zeta = 0$$

$$\frac{d\bar{\phi}'^\zeta}{dt} - RT_* \dot{\zeta} - gw = 0$$

where $\zeta = \ln p - Bs$ is a log-hydrostatic-pressure type coordinate with p the pressure, $B = [(\zeta - \zeta_{\text{top}})/(\zeta_{\text{surf}} - \zeta_{\text{top}})]$ the metric term, $s = \ln p_{\text{surf}} - \zeta_{\text{surf}}$ the mass variable that depends only on the horizontal, T the temperature, $\phi = \phi^* + \phi'$ the geopotential, $\phi^*(\zeta) = -RT^*(\zeta - \zeta_{\text{surf}})$, $T^* = \text{const}$ and \mathbf{V}_h the horizontal wind. R is the gas constant and $\kappa = R/c_p$, where c_p is the specific heat at constant pressure. The coordinate system permits a switch-controlled choice between the hydrostatic primitive equations and non-hydrostatic Euler equations. See Girard *et al.* (2010) for additional details.

→ Уравнение движения

→ Негидростатика
Уравнение притока тепла

→ Уравнение неразрывности

→ Уравнение для геопотенциала

Далее идет дискретизация (пространственная и временная)



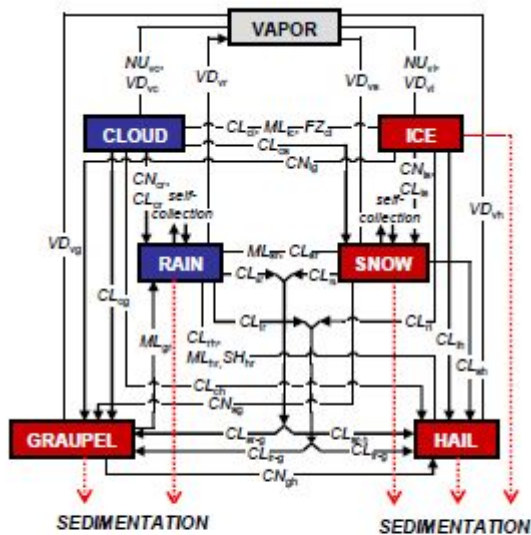
Конечно-разностный метод решения системы

Параметризац

ИИ

- Негидростатическая модель (уровни до 10 гПа). Количество точек сетки в области интегрирования 560 x 494 (2005)
- Рельеф и растительность задается на основе глобальных баз данных с высоким разрешением (Геологическая служба США)
- 4 типа поверхностей: земная поверхность и разного рода растительностью (Interactions between Soil-Biosphere-Atmosphere, открытая вода, морской лед, ледники и деловые щиты)
- Турбулентность в граничном слое считается через коэффициенты турбулентности
- Используется схема микроконденсации (Kong and Yau, 1997)
- Учет гравитационных волн
- A shallow convective scheme (Kuo-Transient), to represent overshooting cumulus cloud activity (see Bélair et al., 2005)

• И др.



Six hydrometeor categories:

2 liquid: *cloud, rain*

4 frozen: *ice, snow, graupel, hail*

For each category $x = c, r, i, s, g, h$:

$$N_x(D) = N_{0x} D^{\alpha_x} e^{-\lambda_x D}$$

Prognostic variables

$$q_x, N_x \quad (12)$$

Current MY2 scheme:



SNOW

$$\rho_s = f(D_s)$$

$$V = a_s D^{bs}$$



GRAUPEL

$$\rho_g = 400 \text{ kg m}^{-3}$$

$$V = a_g D^{bg}$$



HAIL

$$\rho_h = 900 \text{ kg m}^{-3}$$

$$V = a_h D^{bh}$$

Modified MY2 scheme:



SNOW

$$\rho_s = f(D_s)$$

$$V = a_s D^{bs}$$



GRAUPEL

ρ_g is predicted

$$V = a_g(\rho_g) D^{bg(\rho_g)}$$



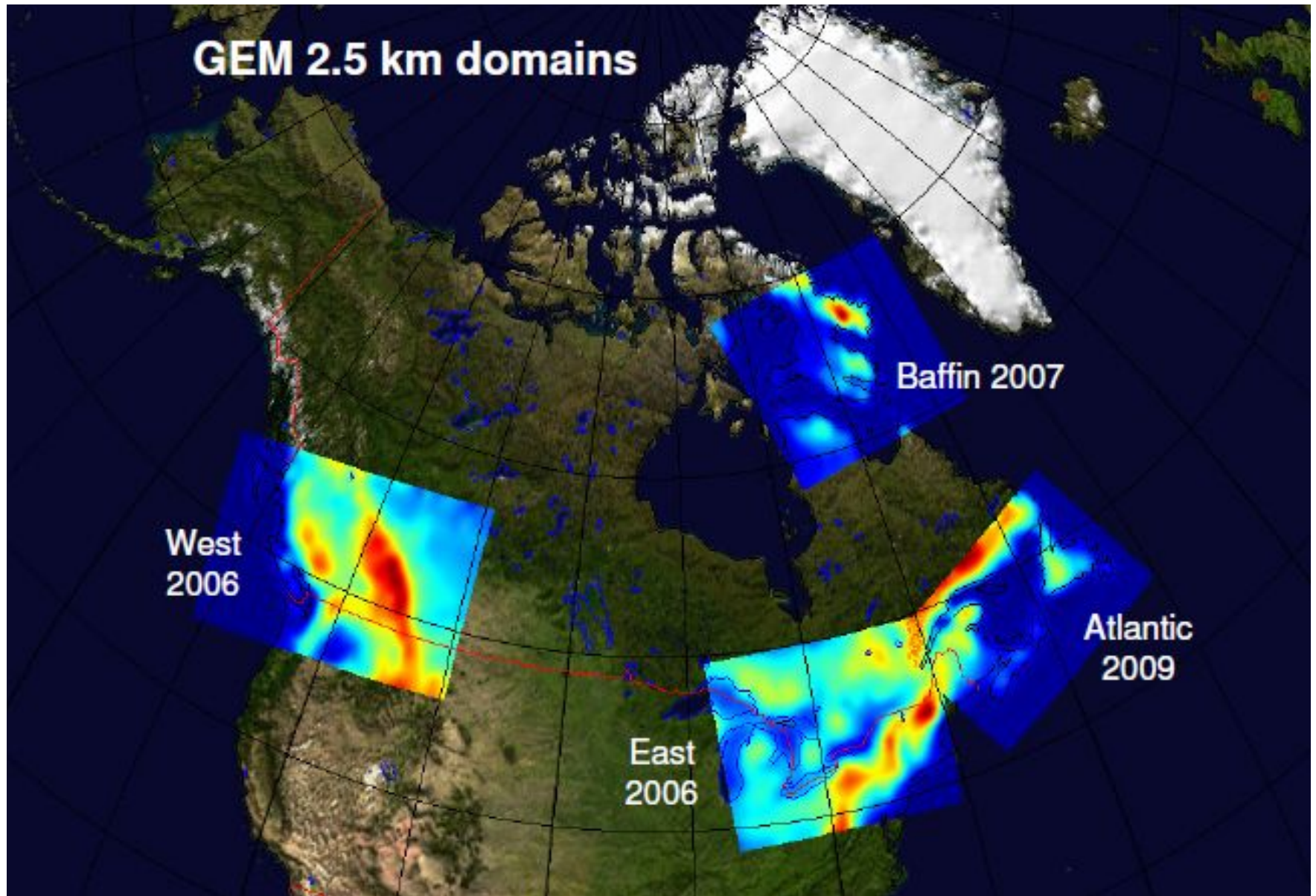
HAIL

$$\rho_h = 900 \text{ kg m}^{-3}$$

$$V = a_h D^{bh}$$

SMOOTHER TRANSITION
between categories

Области

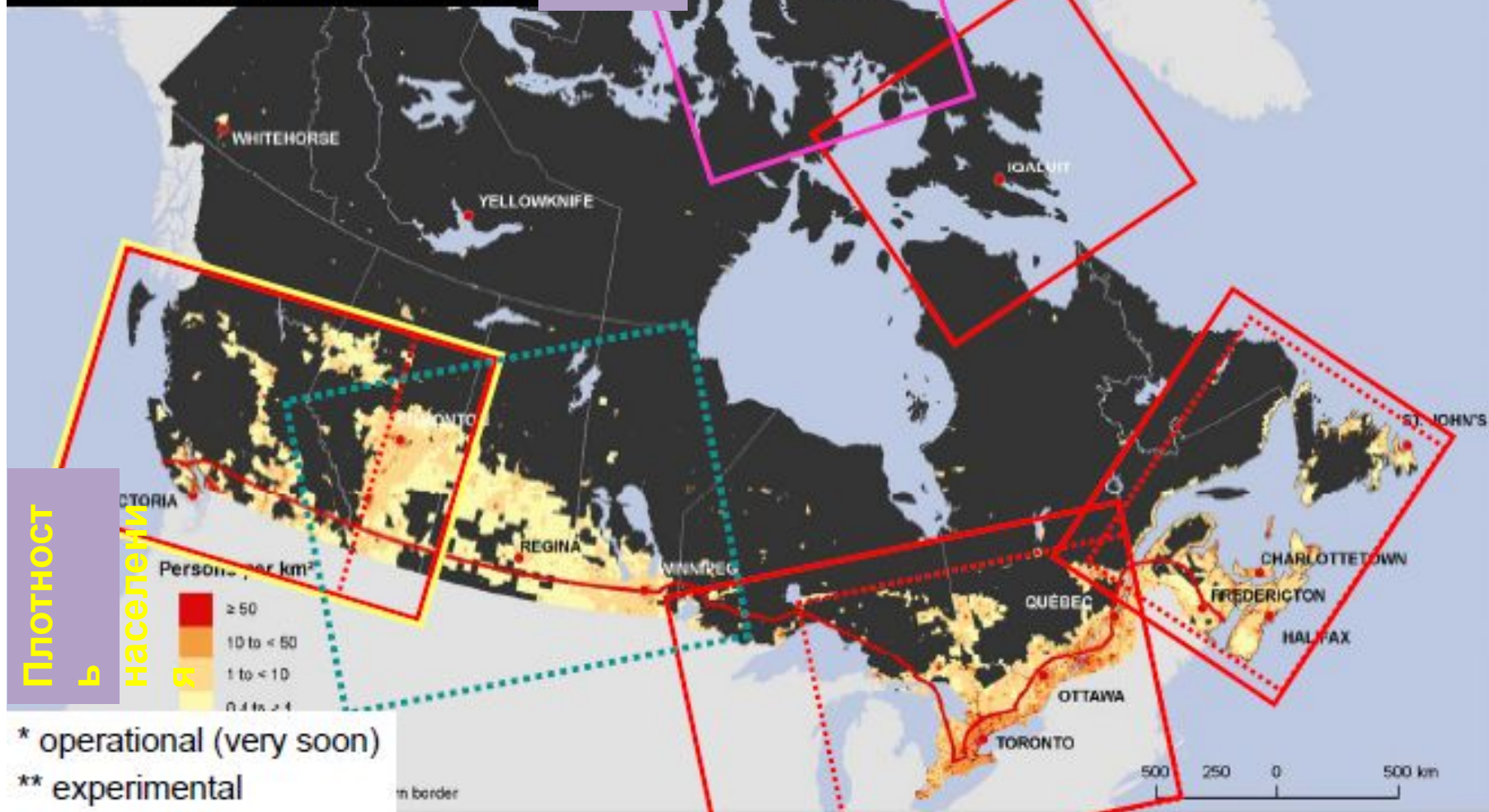


(на август 2012)

- 4 "full-time" grids
- 1 "seasonal" grid
- $\Delta z = 2.5$ km
- west domain* is 2 x 42 h
- other domains** are 1 x 24-h
- downscaled from GEM-10 km

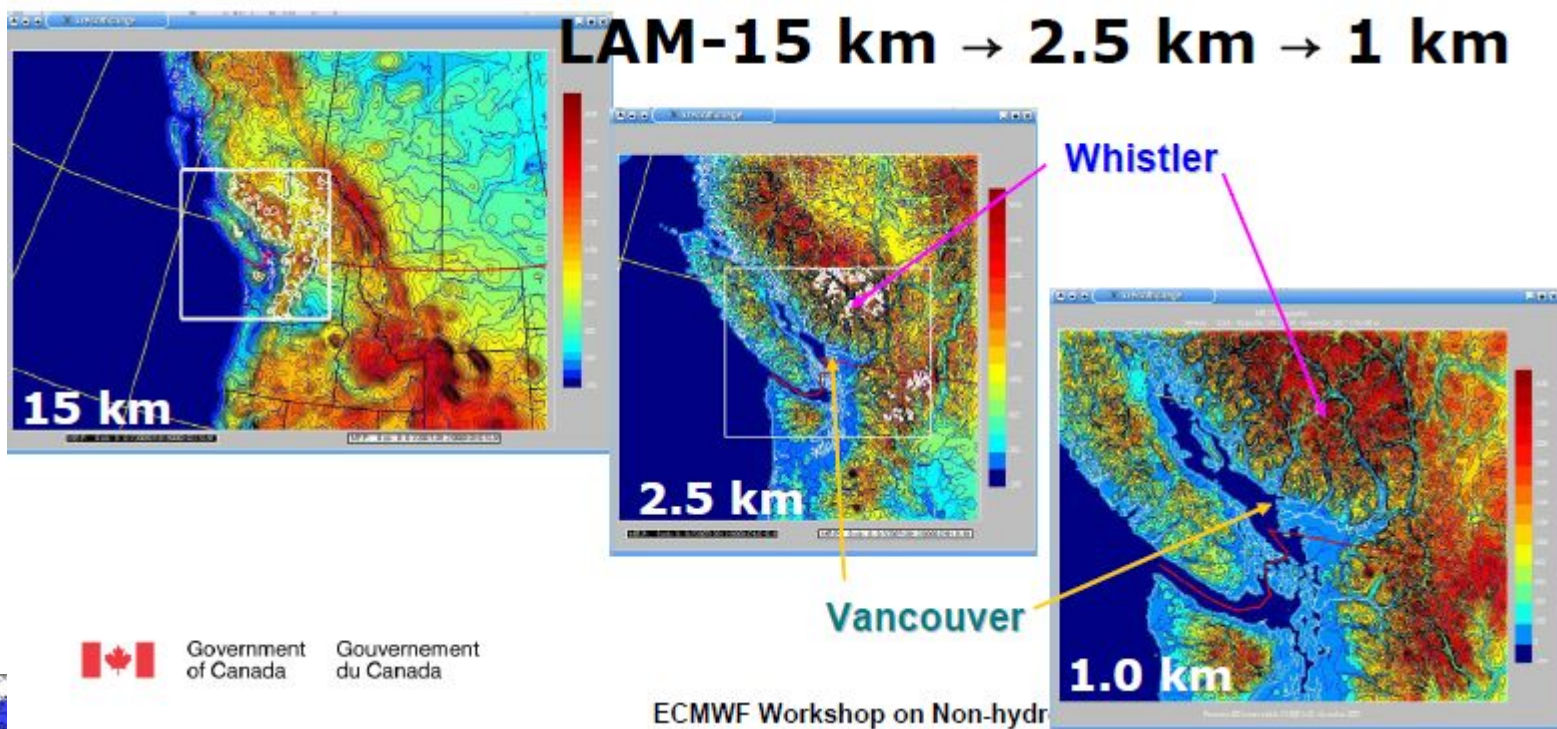
15 (?)

Population density, 2006
by Dissemination Area (DA)



В 2016 году вся территория Канады должна быть переведена на 2.5-

LAM-15 km → 2.5 km → 1 km



Передача граничных условий от моделей с
грубым разрешением моделям с более
высоким разрешением – как в COSMO
Откуда берутся изначальные граничные
условия (?)

Области интегрирования GEM:

континентальный домен (синий, шаг 15 км),
региональный домен (салатовый, шаг 15 км)

+

Эксперименты с увеличением разрешения до

1 км:

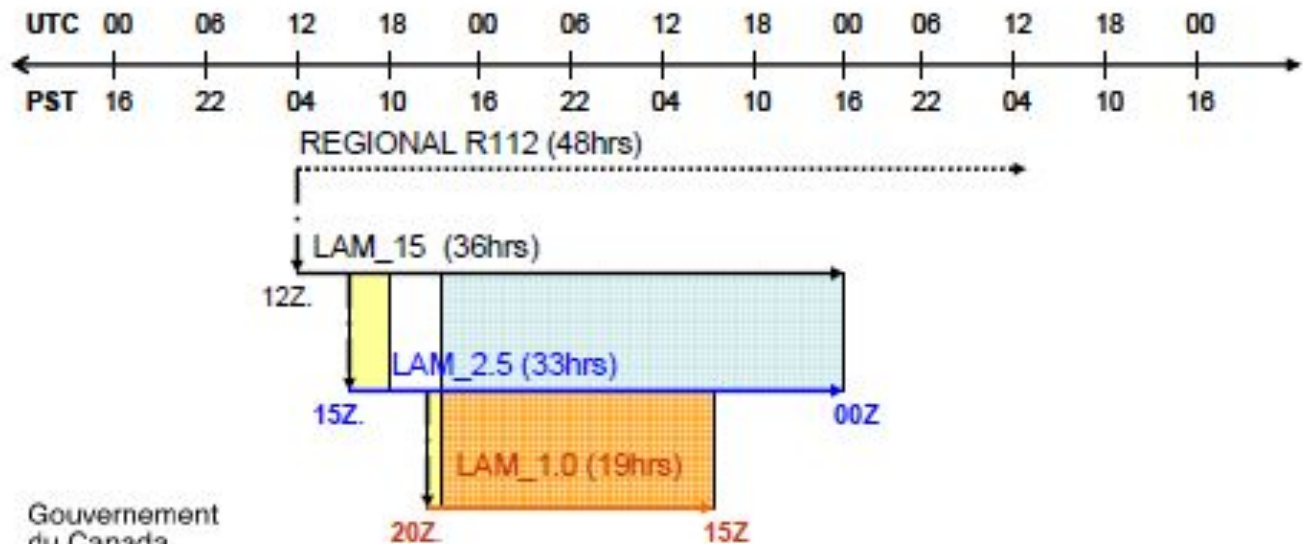
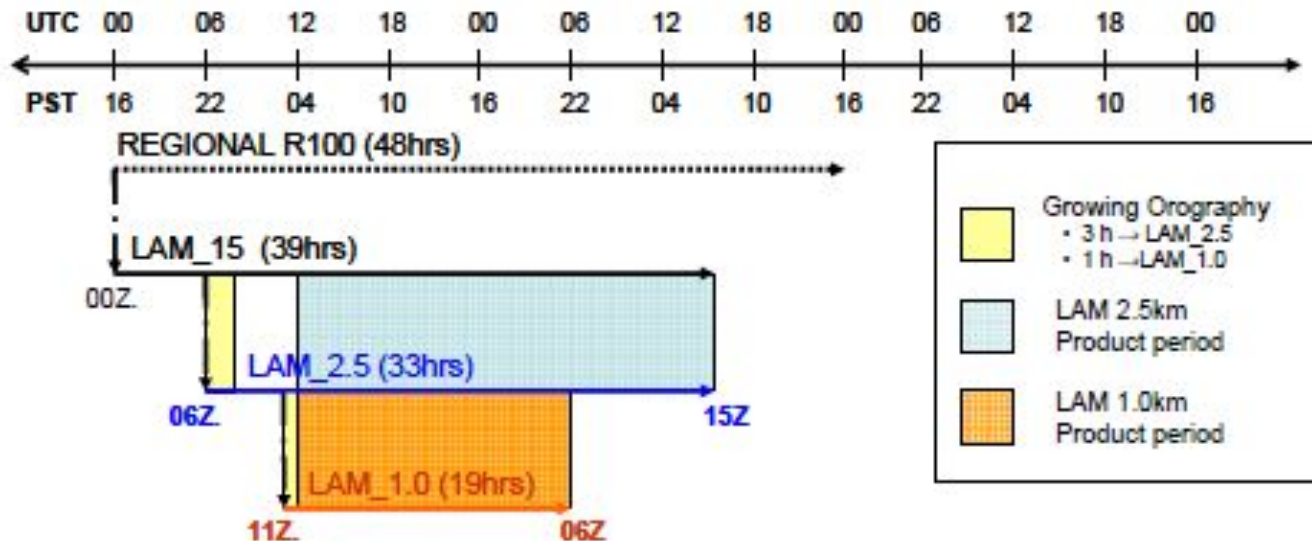
- 2008 г. - 1-й эксперимент в провинции Альберта (видимо, пробный)
- 2010 – зимняя олимпиада/паралимпиада в Ванкувере
- 2014 – зимняя олимпиада/паралимпиада в Сочи
- 2015 – панамериканские игры в Торонто

Sport and Weather	New Snow (24 hours)	Wind	Visibility	Rain	Low Temp	High Temp	Wind Chill
Downhill, Slalom, Giant Slalom	> 30 cm	Constant above 17 m/s or gusts > 17 m/s	< 20 m on the entire course>	15mm in 6 hours or less			> -25
	> 15 cm and < 30 cm	Constant 11 m/s to 17 m/s <	20 m on portions of the course	Mixed precipitation			
	>5 cm >2 cm within 6h of an event	Gusts above 14 m/s but < 17 m/s>	>20m but <50m on whole or part of the course				

2010 Sports/Weather Threshold matrix;
 Red text = Critical Decision point
 Orange text = Significant decision point
 Green text = Factor to consider

Пороговые значения

Заблаговременность



Government of Canada

Gouvernement du Canada



Источники/Литература

- <http://www.ec.gc.ca/meteo-weather/>
- https://en.wikipedia.org/wiki/Global_Environmental_Multiscale_Model
- https://www.cmascenter.org/conference/2013/abstracts/zhang_sensitivity_simulated_2013.pdf
- http://www.yorku.ca/pat/research/dsills/papers/MP11/Erfani_et_al_2005.pdf
- https://www.eol.ucar.edu/projects/ceop/dm/model/cmc/E_GEM_t10.pdf
- <http://www.newton.ac.uk/files/seminar/20120824153016001-153260.pdf>
- http://srnwp.met.hu/workshops/Offenbach_2013/22Milbrandt-20130514-Offenbach.pdf
- <http://www.ecmwf.int/sites/default/files/elibrary/2010/15129-workshop-non-hydrostatic-modelling-global-environmental-multiscale-gem-model.pdf>

A close-up photograph of several autumn leaves scattered on a dark, textured wooden surface. The leaves are in various stages of color change, ranging from bright yellow and green to deep orange and red. The lighting is bright, highlighting the intricate vein patterns on the leaves. The text "Спасибо за внимание!" is overlaid in a light blue, sans-serif font across the center of the image.

Спасибо за внимание!