

# СПИСОК СТРАН СЕВЕРНОЙ АМЕРИКИ



Подготовлено к уроку  
географии

## Антигуа и Барбуда



- Антигуа и Барбуда (англ. Antigua and Barbuda [æn'ti:gə] и [bar'bjʊ:də]) — государство на одноимённых островах и острове Редонда в группе Малых Антильских островов (Карибское море).
- Население — в основном люди негроидной расы. Большая часть верующих — протестанты.
- Член Содружества, Организации американских государств.
- Глава государства — монарх Великобритании, представленный генерал-губернатором.

## Багамские Острова



- Бага́мские Острова́ (англ. Bahamas), полная официальная форма — Содру́жество Бага́мских Острова́в (англ. Commonwealth of the Bahamas) — государство на одноимённых островах к северу от Карибского моря и Кубы, к юго-востоку от полуострова Флорида. В архипелаг входит около 700 островов (из них обитаемы только 30) и 2000 коралловых рифов.

## Барбадос



- Барба́дос (англ. Barbados), полная официальная форма — Барба́дос (англ. Barbados) — государство в Вест-Индии на одноимённом острове в группе Малых Антильских островов, на востоке Карибского моря. Расположен относительно недалеко от Южно-Американского континента, в 434,5 км на северо-восток от Венесуэлы.
- Ближайшими к Барбадосу государствами являются Сент-Люсия и Сент-Винсент и Гренадины, оба на западе от Барбадоса. Площадь острова составляет 431 км<sup>2</sup>, он в основном плоский, с небольшими холмами в середине. Состав почвы указывает на то, что остров не вулканического происхождения и состоит преимущественно из коралловых отложений.

## Белиз



- Белиз (англ. Belize [bɛ'li:z]), полная официальная форма — Белиз (англ. Belize [bɛ'li:z]) — государство в Центральной Америке. До 1973 года носил название Британский Гондурас.
- Граничит на севере с Мексикой и на западе с Гватемалой. Восточное побережье Белиза омывается Карибским морем.
- Площадь страны — 22 966 км<sup>2</sup>, численность населения — 308 тыс. чел. (2009).

## Республика Гаити



- Гаити, полная официальная форма Республика Гаити (гаит. креольск. Repiblik Ayiti [ajiti], фр. République d'Haïti [a.iti]) — государство в западной части одноимённого острова и на прибрежных островах. Восточную половину острова занимает Доминиканская Республика. Столица Гаити — Порт-о-Пренс. Население страны — 10 033 000 человек (2009 г., из них около 1 млн чел. живут за границей, в основном в США).

Название страны с языка индейцев тайно переводится как «Горная страна».



## Гватемала



- Гватемала (исп. Guatemala), Респу́блика Гватемала (исп. República de Guatemala [reˈpuβlika ðe ɣwateˈmala]) — государство в Центральной Америке. Граничит с Сальвадором на юге, Гондурасом на юго-востоке, Белизом на северо-востоке и Мексикой на северо-западе. Омывается Карибским морем на востоке и Тихим океаном на юго-западе.
- Крупнейшая по численности населения из центральноамериканских республик.

## Гондурас



- Республика Гондурас (исп. República de Honduras [re'puβlika ðe on'duras]) – государство в Центральной Америке. Столица – город Тегусигальпа (до 1880 года – Комаягуа). Страна была также известна в прошлом как Испанский Гондурас, для отличия от Британского Гондураса, который впоследствии стал государством Белиз. Граничит с Никарагуа на юго-востоке, Сальвадором на юго-западе и Гватемалой на западе. Омывается Карибским морем на севере и Тихим океаном (залив Фонсека) на юге.



## Гренада



- Гренада (англ. Grenada [grɪ'neɪdə]) — островное государство на юго-востоке Карибского моря, занимает остров Гренада и южную часть островов Гренадины в группе Малых Антильских островов, в 120 км к северу от Тринидада.

## Доминика



- Доминика (англ. Dominica [də'mɪnɪkə], местн. [ˌdɒmɪ'ni:kə]), Содружество Доминики (англ. Commonwealth of Dominica) — государство на одноимённом острове из группы Малых Антильских (Наветренных) островов в Карибском море. К северо-западу от Доминики расположена Гваделупа, к юго-востоку — Мартиника. На острове территорией 754 км<sup>2</sup> проживают 73 600 жителей (оценка 2015 года). Столицей является город Розо (англ. Roseau).

## Доминиканская Республика




- Доминиканская Респу́блика (исп. República Dominicana [re'puβlika ðomini'kana]) — государство в восточной части острова Гаити (Карибское море) и на прибрежных островах) Западную половину острова занимает государство Республика Гаити. Остров входит в состав архипелага Больших Антильских островов. Столица — Санто-Доминго. Население государства — около 9,65 млн чел. (2009).
- Для большей части её истории (до независимости) колония была известна как «Санто-Доминго», в честь её святого заступника, Святого Доминика. Жителей называли «Dominicanos» (Доминиканцы), адъективная форма «Доминго», и революционеры называли свою независимую страну «Ла Република Доминикана».

## Канада



- Кана́да (англ. Canada ['kænədə]; фр. Canada [kana'da]) — государство в Северной Америке, занимает второе место в мире по площади. Омывается Атлантическим, Тихим и Северным Ледовитым океанами, граничит с США на юге и на северо-западе, также имеет морские границы с Данией (Гренландия) на северо-востоке и Францией (Сен-Пьер и Микелон) на востоке. Граница Канады и США является самой протяжённой общей границей в мире.
- Канада — конституционная монархия (королевство) с парламентарной системой, монархом Канады является монарх Британского Содружества наций, являющаяся двуязычной и многокультурной страной, где английский и французский языки признаны официальными на федеральном уровне. Технологически и промышленно развитое государство, Канада имеет многоотраслевую экономику, базирующуюся на богатых природных ресурсах и торговле (в частности с США, с которыми Канада комплексно сотрудничает со времён существования колоний и основания Конфедерации).

## Коста-Рика



- Коста-Рика, Республика Коста-Рика (исп. República de Costa Rica [reˈpuβlika ðe ˈkosta ˈrika] — богатый берег[1]) — государство в Центральной Америке. Граничит с двумя странами: Никарагуа на севере и Республикой Панама на юго-востоке. Тихий океан омывает берега с юга и запада и Карибское море — с востока. Даже по меркам Центральной Америки Коста-Рика — небольшая страна, лишь 2 страны региона (Сальвадор и Белиз) имеют меньшую площадь, и 2 (Панама и Белиз) — меньшее население. При этом по уровню жизни среди центрально-американских государств Коста-Рика занимает 2-е место, уступая лишь Панаме, а также является самой счастливой страной в мире по данным международного индекса счастья за 2012 год.

## Куба



- Куба (исп. Cuba), официальное название — Республика Куба (исп. República de Cuba [re'puβlika ðe 'kuba]), неофициальное с 1959 года Остров Свободы — островное государство в северной части Карибского моря. Страна занимает территорию острова Куба в составе Больших Антильских островов, острова Хувентуд и множество более мелких островов. От Северной Америки Куба отделена Флоридским проливом на севере и Юкатанским проливом на западе. Страна является членом ООН с 1945 года.
- Столица и крупнейший город — Гавана.

## Мексика



- Мéксика (исп. México ['mexiko]), официально — Мексиканские Соединённые Штаты (исп. Estados Unidos Mexicanos) — государство в Северной Америке, на севере граничит с США, на юго-востоке — с Белизом и Гватемалой, на западе омывается водами Калифорнийского залива и Тихого океана, на востоке — водами Мексиканского залива и Карибского моря.

## Никарагуа



- Респу́блика Никара́гуа (исп. República de Nicaragua [re'puβlika ðe nika'raɣwa]) — государство в Центральной Америке, между Коста-Рикой (на юге) и Гондурасом (на севере).





## Панама



- Респу́блика Панама́[5] (исп. República de Panamá [reˈpuβlika ðe paˈnaˈma]) — государство с президентской формой правления, унитарным государственным устройством и демократическим режимом в Центральной и Южной Америке на Панамском перешейке между Карибским морем и Тихим океаном, граничит с Коста-Рикой на севере и Колумбией на юге. На языке индейцев местного племени куэва это название можно перевести как «место, где много рыбы».
- В начале 2012 года газета The New York Times в ежегодно публикуемом ею списке мест нашей планеты, которые стоит посетить в наступившем году, поставила Панаму на первое место (на втором месте — Хельсинки, на третьем — Мьянма).

## Сальвадор




- Сальвадо́р, официальное название — Республика Эль-Сальвадор (от исп. El Salvador — Спаситель) — государство в Центральной Америке, граничит с Гондурасом на востоке и севере, и Гватемалой на западе, на юге омывается Тихим океаном.
- Площадь — 21 тыс. км<sup>2</sup>, население — около 6,5 млн человек.
- Это самая плотнонаселённая страна в Центральной Америке.

## Сент-Люсия



- Сент-Люсия (англ. Saint Lucia [ˌseɪnt ˈluːʃiə]) — островное государство, расположенное на одноимённом острове в Наветренных островах Вест-Индии между островами Сент-Винсент и Мартиника. Остров омывается с севера проливом Сент-Люсия, с юга — проливом Сент-Винсент, которые соединяют Карибское море с акваторией Атлантического океана. Площадь территории составляет 616 км<sup>2</sup>. Столица

## Сент-Винсент и Гренадины



- Сент-Винсент и Гренадины — независимое государство в Карибском море, входит в Содружество наций.
- Территория состоит из острова Сент-Винсент и 32 мелких островков группы Гренадины (в архипелаге Малых Антильских островов).
- Площадь — 389 км<sup>2</sup>. Население — 118 тыс. человек (в 2008). Столица — Кингстаун.

## Сент-Китс и Невис



- Федерация Сент-Китс и Невис (англ. Federation of Saint Kitts and Nevis, /seɪnt ˈkɪts ænd ˈniːvɪs/), также известное как Федерация Сент-Кристофер и Невис[2] (англ. Federation of Saint Christopher and Nevis) — государство в восточной части Карибского моря, состоящее из двух островов — Сент-Китса и Невиса, относящихся к Малым Антильским островам.
- Площадь страны — 261 км<sup>2</sup>. Население — 50 тыс. человек (2010). Столица Бастер расположена на острове Сент-Китс.
- Сент-Китс и Невис является самым маленьким государством западного полушария, как по площади, так и по численности населения.
- Является членом Британского Содружества, возглавляемого королевой Великобритании.

## Соединённые Штаты Америки




- Соединённые Штаты Америки (США), часто используется Соединённые Штаты, или просто Америка (англ. United States of America, USA, U.S., America) — государство в Северной Америке. Площадь — 9,5 млн км<sup>2</sup> (4-е место в мире). Население — 325 млн человек (2015, оценка; 3-е место в мире). США имеют федеративную форму устройства, административно делятся на 50 штатов и федеральный округ Колумбия; в их подчинении также находится ряд островных территорий. Столица — город Вашингтон. Жителей США называют американцами, а к самим США применяется общее название Америка. Соединённые Штаты граничат на севере с Канадой, на юге — с Мексикой, также имеют морскую границу с Россией. Омываются Тихим океаном с запада, Атлантическим океаном — с востока и Северным Ледовитым океаном — с севера.

## Тринидад и Тобаго



- Респу́блика Тринида́д и Тоба́го (англ. Republic of Trinidad and Tobago ['trɪnɪdæd ən tə'beɪɡou]) — островное государство в южной части Карибского моря, недалеко от побережья Венесуэлы. Оно состоит из двух крупных островов — Тринидад и Тобаго, а также большого количества мелких островов. Страна расположена в 10,6 километра (7 милях) к северу от Венесуэлы и немного южнее Гренады, между  $10^{\circ}2'$  —  $11^{\circ}12'$  северной широты и  $60^{\circ}30'$  —  $61^{\circ}56'$  западной долготы.
- Страна до 1962 года была колонией Великобритании, с момента обретения независимости входит в Содружество наций.


## Ямайка



- Яма́йка (англ. Jamaica [dʒəˈmeɪkə]) — островное государство в составе Британского Содружества в Вест-Индии. Расположена в Карибском море, к югу от Кубы, к востоку от Гаити.
- Название происходит от искажённого индейского слова «хаймака» (аравак. Хаумаса), что буквально означает «остров родников» или «земля источников».
- 6 августа 1962 года Ямайка провозгласила независимость от Великобритании в рамках Содружества наций. Столицей и крупнейшим городом страны является Кингстон.



## Ангилья




- Ангилья (Брит.) (англ. Anguilla, произносится [æŋ'gwɪlə]) – самоуправляемая заморская территория Великобритании. В состав территории входят сам остров Ангилья, который вытянут дугой на 26 км с юго-запада на северо-восток (за что испанцы назвали его *anguillea* – угорь), а также мелкие прилегающие островки и коралловые рифы (Скраб, Дог, Прикли-Пиркейс, Сомбреро и др.), не имеющие постоянного населения. Это самые северные острова в группе Наветренных островов в Вест-Индии.
- Площадь – 102 км<sup>2</sup>. Население – 13 037 жителей (2011), языки – английский, креольский.
- Столица – Валли, территория – песчаные пляжи из белого кораллового песка.
- Ранее на русский язык название острова транскрибировалось как Ангилла и Ангуилла.

## Аруба





- ▣ Аруба (нидерл. и папьям. Aruba) — небольшой остров и одноимённое самоуправляемое государственное образование, расположенные на юге Карибского моря вблизи берегов Венесуэлы. Самый западный остров среди Малых Антильских островов. Является субъектом федерации в составе Королевства Нидерландов. Площадь суши — 193 км<sup>2</sup>. Численность населения — 110 663 человека (2014). Столица — город Ораньестад.

## Бахо-Нуэво



- Остров Бахо-Нуэво (исп. Bajo Nuevo) (также на англ. Petrel Islands, острова Буревестника) — необитаемый риф в Карибском море.
- Включает в себя несколько небольших островков и рифов, покрытых травой. Риф имеет размеры около 26 км (16 миль) в длину и 9 км (5,6 миль) в ширину.
- Является предметом территориального спора ряда государств (Колумбии, Никарагуа, Ямайки, США). В большинстве случаев, спор связан с попытками государств расширить свою исключительную экономическую зону над окружающими морями. В настоящее время контролируется Колумбией.

## Бермудские Острова




- Бермудские Острова́ (англ. Bermuda) — заморская территория Великобритании, расположенная на группе коралловых островов в северо-западной части Атлантического океана, в 900 км от Северной Америки.
- В состав Бермуд входят 181 остров и риф, из которых обитаемо около 20, а 10 из них соединены мостами и путепроводами и образуют главный остров — Мейн-Айленд.
- Острова находятся на перекрёстке морских путей.

## Бонэйр



- Бонайре, Бонэйр (нидерл. Bonaire, МФА: [bɔˈnɛːrə], папьям. Boneiru) — остров в Карибском море из группы Подветренных островов, входящих в архипелаг Малых Антильских островов, в 90 км севернее венесуэльского побережья. Вместе с прибрежными островками является особой общиной Нидерландов, которая, однако, не входит ни в одну из нидерландских провинций, а вместе с двумя другими общинами на Малых Антильских островах составляет нидерландское владение Бонэйр, Синт-Эстатиус и Саба, также называемое Карибскими Нидерландами.
- Население 15 666 человек (2011 год). Административный центр и крупнейший город — Кралендейк. Самое старое поселение — Ринкон к северо-западу от Кралендейка. Поселение было основано испанцами в начале XVI столетия.

## Синт-Эстатиус




- Синт-Эстатиус (нидерл. Sint Eustatius, МФА: [sint ø:'sta:ɰys]) — остров в Карибском море в составе Наветренных островов (архипелаг Малые Антильские острова) в 60 км южнее острова Святого Мартина и в 27 км юго-восточнее Сабы. Назван в честь великомученика Евстафия. Граничит на юго-востоке по морю с Сент-Китс и Невисом. Площадь 21 км<sup>2</sup>, размеры: 8 км в длину и 3 км в ширину. Является особой общиной Нидерландов, которая, однако, не входит ни в одну из нидерландских провинций, а вместе с двумя другими общинами на Малых Антильских островах составляет нидерландское владение Бонэйр, Синт-Эстатиус и Саба, также называемое Карибскими Нидерландами. Административный центр и единственный город острова — Ораньестад.

## Саба



- Саба (нидерл. Saba) — остров в Карибском море в составе Наветренных островов (архипелаг Малые Антильские острова) в 46 км юго-западнее острова Святого Мартина, в 32 км западнее Синт-Эстатиуса. Площадь — 13 км<sup>2</sup>. Является особой общиной Нидерландов, которая, однако, не входит ни в одну из нидерландских провинций, а вместе с двумя другими общинами на Малых Антильских островах составляет нидерландское владение Бонэйр, Синт-Эстатиус и Саба, также называемое Карибскими Нидерландами.

## Виргинские Острова (Великобритания)



- Виргинские Острова (англ. British Virgin Islands (BVI)) — зависимая территория Великобритании, расположенная в северо-восточной части архипелага Виргинские острова на северо-востоке Карибского моря. Занимает 36 островов общей площадью 153 км<sup>2</sup>, из которых населены 16. Крупнейшими островами являются Тортола (55 км<sup>2</sup>), Анегада (38 км<sup>2</sup>), Верджин-Горда (21 км<sup>2</sup>) и Йост-Ван-Дейк (8 км<sup>2</sup>).
- Столица — Род-Таун, находится на острове Тортола. Население всех островов составляет около 25 тыс. человек, при этом примерно 90 % из них проживает на Тортоле.
- Официальный язык территории — английский, валюта — доллар США (с 1959).



## Виргинские Острова (США)



- Виргинские Острова, полная официальная форма — Виргинские острова Соединённых Штатов (англ. Virgin Islands of the United States), также — Американские Виргинские Острова — группа островов в Карибском море, имеющая статус неинкорпорированной организованной территории США.
- Самые большие три острова: Сент-Томас, Сент-Джон, Санта-Крус.
- Площадь — 346,36 км<sup>2</sup>, население — 106 405 человек (2010).
- Географически являются частью Виргинских островов (которые включают в себя также Британские Виргинские острова).




## Гваделупа




- Гваделупа (фр. Guadeloupe) — регион и одновременно заморский департамент (département d'outre-mer, или DOM) Франции в Вест-Индии, в восточной части Карибского моря, общей площадью 1628 км<sup>2</sup>. В состав заморского департамента Гваделупа входят острова Бас-Тер и Гранд-Тер, разделённые узким проливом Солт-Ривер, известные также под общим названием «Гваделупа», (фр. Île de la Guadeloupe), а также мелкие острова Мари-Галант (фр. Marie-Galante), Ла-Дезирад (фр. La Désirade), Ле-Сент (фр. Îles des Saintes) и Пети-Тер (фр. Îles de la Petite Terre).
- Население — 404 635 чел. (2011), главным образом негры и мулаты. Официальный язык — французский, религия — католицизм.

## Гренландия



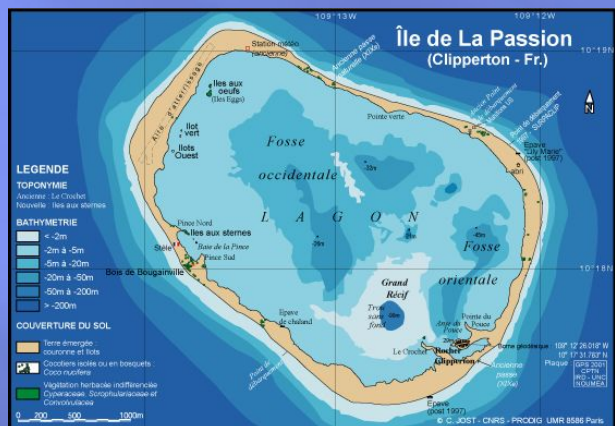
- Гренлáндия (гренл. Kalaallit Nunaat, дат. Grønland, буквально — «зелёная страна») — автономная территория Дании, находящаяся на острове Гренландия и окружающих его островах в Северном Ледовитом и Атлантическом океанах, к северо-востоку от Северной Америки. Имеет морские границы с Канадой на северо-западе.
- Население (в 2009) — 57,6 тыс. человек. Острова до 1536 года принадлежали Норвегии, после чего перешли к Дании. В 1979 году датский парламент предоставил Гренландии широкую автономию. В 2008 году жители Гренландии высказались за более широкую автономию в составе Королевства Дании. Новый Акт о самоуправлении Гренландии вступил в силу 21 июня 2009 года.
- В Гренландии находится самая северная точка суши, малый остров ATOW1996.

## Острова Кайман




- Острова́ Кайма́н или также Каймановы Острова (англ. Cayman Islands) — заморская территория Великобритании в Вест-Индии, в Карибском море, расположенная на островах Кайман.
- В состав владения входят острова Большой Кайман, Малый Кайман и Кайман-Брак.
- Площадь — 264 км<sup>2</sup>. Население — 54 397 чел. (2010) — мулаты, белые и негры. Свыше 4/5 населения живёт на острове Большой Кайман. Административный центр — город Джорджтаун.
- Основные занятия населения — обслуживание туристов и выращивание черепах.
- Официальное название — Острова Кайман (KY, CYM).

## Клиппертон





- Клиппертон (Остров Страсти) (фр. Île de Clipperton или фр. Île de la Passion; исп. Isla Clipperton; англ. Clipperton Island) — коралловый атолл, находящийся в восточной части Тихого океана, к западу от Коста-Рики. Остров принадлежит Франции. Имеет статус — Заморское особое административно-территориальное образование Франции. До 21 февраля 2007 года административно подчинялся Французской Полинезии, теперь управляется непосредственно правительством Франции.

## Кюрасао




- Кюраса́о (нидерл. Curaçao, папьям. Kòrsou) — самый большой остров Нидерландских Антил и одноимённое самоуправляемое государственное образование, расположенное на юге Карибского моря вблизи берегов Венесуэлы. Является субъектом федерации в составе Королевства Нидерландов с 2010 года, когда произошла реорганизация участия Антильских островов в составе Нидерландов. Площадь суши — 444 км<sup>2</sup>. Численность населения — 154 843 человек (2014). Столица — город Виллемстад.

## Мартиника



- Мартиника (фр. Martinique) — остров в центральной части архипелага Малые Антильские острова, расположенного в Карибском море Атлантического океана. Административно является регионом и одновременно заморским департаментом (département d'outre-mer, или DOM) Франции. Управляется префектом, есть Генеральный совет. Мартиника избирает 4 депутатов Национального собрания Франции и 2 сенаторов Франции. Столица острова — Фор-де-Франс. Площадь — 1128 км<sup>2</sup>. Население острова по переписи 2011 года — 392 291 человек (в основном чернокожие и мулаты).


## Монтсеррат



- Монтсеррат (англ. Montserrat) — заморская территория Великобритании, находящаяся на одноимённом острове, входящем в архипелаг Малые Антильские острова. Площадь территории — 102 км<sup>2</sup>.
- Население по переписи 2011 года составляет 4922 жителей, 8 тыс. человек (две трети населения) покинуло остров во время вулканической активности 1995 года, после некоторые из них вернулись. До сих пор южная половина острова закрыта для посещения людьми.
- Административный центр — город Плимут (3500 человек). После извержения вулкана — покинут, сейчас временный административный центр — деревня Брэйдс на севере острова.
- По конституции 1960 года, Монтсеррат управляется губернатором, назначаемым королевой Великобритании. Губернатор является председателем Исполнительного совета.
- Денежная единица острова — восточно-карибский доллар.



## Навасса




- О́стров Навáсса (англ. Navassa Island, фр. La Navase, гаит. креольск. Lanavaz или Lavash) — остров площадью приблизительно 5,2 км<sup>2</sup> (2 мили<sup>2</sup>). Согласно административно-территориальному устройству США остров является неинкорпорированной неорганизованной территорией. Принадлежность острова оспаривает Гаити.
- Занимает стратегическое местоположение в Ямайском проливе 160 км (90 навигационных миль) к югу от американской морской базы Гуантанамо на Кубе, приблизительно четверть пути от Гаити до Ямайки.

## Пуэрто-Рико



- Пуэрто-Рико (исп. Puerto Rico, в переводе — «богатый порт»), официально — Свободно ассоциированное государство Пуэрто-Рико, или Свободно присоединившееся государство Пуэрто-Рико (исп. Estado Libre Asociado de Puerto Rico), или Содружество Пуэрто-Рико (англ. Commonwealth of Puerto Rico), расположено в Карибском море на острове Пуэрто-Рико из группы Больших Антильских островов и ряда примыкающих малых островов. Пуэрто-Рико является зависимой от США территорией и имеет статус «неинкорпорированной организованной территории» (Unincorporated organized territory), что означает, что данная территория находится под управлением США (а не является их неотъемлемой частью), действие на территории Конституции США ограничено; верховная власть принадлежит Конгрессу США, но территория имеет собственную систему самоуправления.

## Сан-Андрес-и-Провиденсия



- Сан-Андрэс-и-Провидэнсия (исп. San Andrés y Providencia) — один из департаментов Колумбии. Включает острова Сан-Андрес, Провиденсия и ряд более мелких в юго-западной части Карибского моря напротив побережья Никарагуа. Департамент расположен в 750 километрах к северо-западу от Карибского побережья Колумбии. Административный центр — город Сан-Андрес. Интересен тот факт, что департамент Сан-Андрес и Провиденсия был образован 4 июля, в день независимости США.

## Сен-Бартелеми




- Сен-Бартелеми́ (также Сен-Бартельми, фр. Collectivité de Saint-Barthélemy) — заморское сообщество Франции (фр. Collectivité territoriale de Saint-Barthélemy), занимающее одноимённый остров и ряд прилегающих мелких островков. Образована 22 февраля 2007. Ранее её территория входила в состав заморского департамента Франции Гваделупа.
- Валюта — евро. Домен — .bl
- Площадь — 21 км<sup>2</sup>, население — 9035 человек (перепись 2011 года), административный центр — Густавия. Широко распространены разговорные, сокращенные названия острова — Сен-Барт (фр. Saint-Barth), Сен-Бартс (фр. Saint-Barths).

Сен-Мартен  
(владение Франции)




- Сен-Мартен (фр. Collectivité de Saint-Martin) — заморское сообщество Франции, занимающее северную часть острова Святого Мартина и ряд прилегающих островов, образовано 22 февраля 2007 года. Ранее его территория входила в состав заморского департамента Франции Гваделупа.
- Валюта — Евро. Домен — .mf
- Площадь — 53,2 км<sup>2</sup>, население в 2011 году — 36 286 человек. Столица — Мариго (5,7 тыс.).

## Сен-Пьер и Микелон





- Сен-Пьер и Микелон (фр. Saint-Pierre et Miquelon) — заморское сообщество Франции, расположенное на небольших островах в Атлантическом океане, в 20 км к югу от канадского острова Ньюфаундленд в проливе Кабота. Единственная территория, оставшаяся у Франции от бывшей колонии Новая Франция.
- Площадь островов — 242 км<sup>2</sup>. Население — 6080 человек, согласно переписи 2011 года.
- Крупнейший остров — Микелон (216 км<sup>2</sup>, 624 чел.), а основная часть населения (около 90 %) живёт на втором по величине острове — Сен-Пьер (26 км<sup>2</sup>, 5456 чел.), причём почти все — в одноимённом городе, административном и хозяйственном центре территории.

## Синт-Мартен



- Синт-Мартен (нидерл. Sint Maarten, МФА: [sint 'ma:rtə (n)]) – самоуправляемое государственное образование со значительной автономией (*status aparte*) в составе Королевства Нидерландов. Расположено в южной части острова Святого Мартина. Административный центр – Филипсбург. Официальные языки – нидерландский и английский.
- До 10 октября 2010 года Синт-Мартен входил в состав Нидерландских Антильских островов.


## Теркс и Кайкос



- Теркс и Кайкос (англ. Turks and Caicos Islands) – британская заморская территория в Вест-Индии. 15 октября 2012 года вступила в силу новая конституция, принятая в 2011 году, завершив тем самым трёхлетнее прямое правление временной британской администрации. Острова находятся в предварительном списке ЮНЕСКО.



## Федеральные владения Венесуэлы



- Федеральные владения (исп. Dependencias Federales), Федеральные владения Венесуэлы, Венесуэльские Федеральные владения, иногда ошибочно: Федеральное владение (Федеральное владение Венесуэлы), Штат Федеральные Владения (исп. Estado Dependencias Federales) — отдельная административно-территориальная единица Венесуэлы, объединяющая большинство принадлежащих ей островов (12 островных групп) в Карибском море и Венесуэльском заливе. В ближайшем будущем в целях развития региона планируется предоставить Федеральным владениям статус федеральной территории Венесуэлы. 3 августа 2011 года, в день национального флага, президент Венесуэлы Уго Чавес объявил о том, что Федеральные владения Венесуэлы теперь будут называться в честь видного борца за независимость Венесуэлы от колониального ига Испании Франсиско де Миранды, однако президент не уточнил, сохранит ли Миранда свой нынешний статус, либо станет федеральной территорией или новым штатом страны. С учётом того, что в составе Венесуэлы уже есть штат Миранда, а также крайне низкой численности населения островов, последний вариант маловероятен. Помимо решения Чавеса никакого официального документа о переименовании федеральных владений подписано не было.