

V ОТКРЫТЫЙ ГОРОДСКОЙ ФЕСТИВАЛЬ

УЛИЦЫ РОДНОГО ГОРОДА



Выполнила:

Минина Кристина

ученица 2к -2 класса

МБОУ СОШ № 170 г. Самара

Руководитель: Михайлова Н.Н.

КАК ПОЯВИЛАСЬ УЛИЦА СТАРА-ЗАГОРА?

Проект застройки улицы Стара-Загора разрабатывала группа самарских архитекторов: В.А. Голосов, Г.В.Моргун, Ю.В.Храмов, В.А.Ларионов и другие. В конце 1966 года начали разрабатывать территорию за проспектом Кирова как планировочное продолжение Северо-восточного массива. Так появилась улица Стара-Загора (до 1965 года у нее было другое название - Памирская), которая стала центральной осью нового жилого массива и самым озелененным проспектом с обслуживающими учреждениями районного и городского значения.



Застройка 12-километровой Стара-Загоры длилась три пятилетки. По задумке архитекторов, благоустроенный бульвар, который проходил через несколько микрорайонов, должен соединиться с крупным парком Кировского района.

ПОЧЕМУ ЕЕ НАЗВАЛИ СТАРА-ЗАГОРА?




Фото: Болгария, г. Стара-Загора



В память об этой дружбе 28 октября 1965 года назвали улицу в новом районе - Стара-Загора.

В конце 1950-х годов в нашей стране активизировались советско-болгарские отношения: появились общества советско-болгарской дружбы. Самара стала побратимом болгарской Стара-Загоры. Между Самарой и Стара-Загорой сложились весьма активные дружественные связи, например, сотрудничество промышленных предприятий, образовательных и культурных учреждений, деятелей культуры и искусства.



САМАРСКОЕ ЗНАМЯ



Тут нужно углубиться в историю и вспомнить освободительную борьбу 1876 года в Болгарии. Она около шести веков находилась под властью Османской империи. Россия протянула Болгарии руку помощи и сыграла решающую роль в ее освобождении. В Самаре создали комитет по сбору средств для помощи братскому народу. 17 апреля 1877 года городская Дума приняла решение ассигновать для поддержки огромную по тем временам сумму — 25 тысяч рублей. Кроме финансовой помощи, началась организация и духовной поддержки болгарского народа.

Тогда и родилось на свет Самарское знамя. Произошло это по инициативе городского главы Самары Петра Алабина. Это знамя побывало в кровопролитных боях за Балканский хребет, в сражениях с армией Сулеймана-паши за Стара-Загору в июле 1877 года под Шипка-Шейново. Знамя осталось символом братства славянских народов, а одна из его копий была представлена городской Администрации в 2008 году. Самарское знамя — единственное полотнище, которое наградили Орденом «За храбрость» республики Болгария. Именно это знаменитое знамя послужило основой для флага нашего региона, утвержденного в 1998 году.



САМАРЦЫ СРАЖАЛИСЬ ЗА ШИПКУ



Сражение под Стара-Загорой — одна из самых ярких страниц боевой дружбы России и Болгарии. На Балканы из Самары для борьбы с турками ушел отряд добровольцев - сорок человек. Жестокий бой за город произошел в 1877 году, тогда Самарское знамя и получило свое первое боевое крещение. Ополченец Филиппов в своих воспоминаниях написал, что они «сражались за Самарское знамя как львы». Если бы полученное от русского народа полотно попало в руки врага, то «это было бы позором для всей Болгарии». Тот бой позволил укрепить Шипкинский перевал, а его защитникам в течение пяти месяцев вести успешную оборону, завершившуюся блестящей победой у Шипки-Шейново.

Памятник
Свободы
на
перевале
Шипка




ЧТО ОЗНАЧАЕТ МОЗАИКА НА СТЕНЕ ДОМА?

В честь переименования улицы Памирской в Стара-Загору на одном из домов была выложена мозаика с изображением советского и болгарского флагов как символа дружбы народов.



Эскиз этой мозаики выполнил художник Рудольф Баранов.

ПАМЯТНЫЕ СИМВОЛЫ



В 1902 году в городском парке Стара-Загоры был поставлен памятник Вечной славы погибшим защитникам города в виде усеченной пирамиды, а в 1977 году соорудили 50-метровый мемориальный комплекс, посвященный Самарскому знамени, действующий до сих пор. В 1981 году точная копия знамени была подарена болгарскими городами Самаре. Ныне она хранится в Музее истории войск Приволжского военного округа.




В Самаре в 2010 году сквер на улице Стара-Загора получил название Болгарский, в честь братского народа. Кроме того, болгарские названия имеют магазины на Стара-Загоре и бывший кинотеатр.



КАКИЕ СКВЕРЫ И ПАРКИ ЕСТЬ НА СТАРА-ЗАГОРЕ?

Парк Гагарина был открыт летом 1976 года. Раньше это была территория городских дач. Теперь с одной стороны парк окружен спальными районами города, а с другой - проходит Московское шоссе. В парке проложили искусственный канал для водных аттракционов, установили колесо обозрения. Многие еще помнят полюбившийся детям самолет «Антошка», в котором когда-то показывали фильмы






Лесопарк им. 60-летия Советской власти находится в границах улиц Стара-Загоры, Ташкентской и Московского шоссе. Он был создан по решению Куйбышевского облисполкома в 1977 году.

Несколько десятков лет лесопарк не числился на балансе муниципального предприятия «Парки Самары» и был запущен.

Воронежские озера были известны еще в XIX веке. В 1970-х вокруг природной зоны возвели микрорайон из 9-этажных панельных домов, поэтому часть многолетних деревьев вырубili. Сейчас это парковая зона, где отдыхает большое количество горожан.



Это не единственные места отдыха на улице. Возле «Шипки» находится площадь, названная в честь почетного гражданина Самары Алексея Росовского. На пересечении с Ново-Вокзальной есть небольшой сквер, который называют Кленовый колок. Там растут остролистные клены. Напротив территории, где когда-то располагался кинотеатр «Самара», сохранилась дубовая роща, в которой до сих пор стоят детские аттракционы и качели из советского прошлого. Здесь даже есть озеро.



ПОЧЕМУ СТАРА-ЗАГОРА УЛИЦА КИНОТЕАТРОВ?



На улице Стара-Загора было сразу два кинотеатра. Один – «Шипка», который был открыт в 1975 году. Второй – «Самара» был построен в 1980-х годах по типовому проекту, разработанному в московском проектно-институте. Аналогичные кинотеатры были построены в Тольятти, Самаре, Набережных Челнах и Казахстане. Когда-то здесь показывали популярные отечественные и зарубежные фильмы. Но с наступлением эпохи огромных торговых центров оба кинотеатра перестали работать в 2000-х годах. «Самару» снесли, а «Шипка» сейчас находится в законсервированном состоянии.

Кстати, в 2017 году исполняется 140 лет битве на перевале Шипка - важному событию в русско-турецкой войне



ГДЕ НА СТАРА-ЗАГОРЕ ИГРАЮТ В ФУТБОЛ?



Не доезжая до Воронежских озер, в глубине квартала находится спортивный объект – стадион и спортивная база ЦСК ВВС. Он был открыт в 1958 году посреди дачного массива. Сейчас это современная площадка, которая способна принять 2500 зрителей. Стадион ни раз принимал игры молодежной команды «Крылья Советов», а также так называемого дублирующего состава. На это поле выходили знаменитые футболисты из лидирующих российских клубов «ЦСКА», «Спартак», «Рубина» и «Зенита». Временами на стадионе был настоящий аншлаг.

Теперь он является домашней ареной для женского футбольного клуба «Крылья Советов» и молодёжки. Здесь есть искусственное покрытие, большое электронное табло, беговые дорожки. Поэтому спортивный комплекс со стадионом служит базой для многих спортивных направлений.



КАКИМ БУДЕТ НОВЫЙ ОБЛИК УЛИЦЫ?

В Самаре в 2016 году в честь 50-летнего юбилея улицы Стара-Загора запланирована масштабная реконструкция бульвара. Работы начались уже этой весной. Здесь появились малые архитектурные формы и новая плитка. Отремонтировали дорожное покрытие и тротуары. Вдоль всей проезжей части разбили клумбы и обновили газоны. Благоустроили аллею, расположенную между зданием бывшего кинотеатра "Шипка" и улицей Ново-Вокзальной, и отреставрировали старый фонтан. На кольце Стара-Загоры - проспекта Кирова будет установлен памятный знак, посвященный советско-болгарской дружбе. Власти обещают провести реконструкцию кинотеатра "Шипка" и убрать все незаконные торговые точки рядом с ним.



Комплексное архитектурно-художественное решение территории прилегающей к зданию кинотеатра «Шипка» по ул. Стара-Загора

