

СТРАНА КЛЕНОВОГО ЛИСТА



КАНАДА НА КАРТЕ МИРА



Расположена между $52^{\circ}37'$ и $141^{\circ}00'$ западной долготы и $41^{\circ}41'$ и $83^{\circ}06'$ северной широты. Протяжённость с востока на запад — 5514 км; с юга на север — 4634 км. Омывается на востоке Атлантическим, на севере — Северным Ледовитым и на западе — Тихим океанами. Общая протяжённость сильно изрезанной береговой линии (включая побережья островов) — 243 791 км (самая большая в мире). Граница территориальных вод — 3 морские мили (5,5 км). Граница морской экономической (рыболовной) зоны — 200 морских миль (371 км).



СЕВЕРНЫЙ ЛЕДОВИТЫЙ ОКЕАН

МОРЕ БОФОРТА

о. Гренландия (Дан.)

США

о-ва Королевы Елизаветы

МОРЕ БАФФИНА

зал. Амундсена

Девисов пр.

МОРЕ ЛАБРАДОР

г. Логан 6050
Уайтхорс

Бол. Медвежий оз.

Бол. Невольничье оз.

Гудзонов зал.

КАНАДА

Канада

Эдмонтон

Калгари

Ванкувер

Реджайна

Виннипег

п-ов Лабрадор

о. Ньюфаундленд

п-ов Новая Шотландия

Квебек

ОТТАВА

Галифакс

Монреаль

Торонто

Гамильтон

оз. Верхнее

оз. Мичиган

оз. Гурон

оз. Онтарио

оз. Эри

Ш

А

АТЛАНТИЧЕСКИЙ ОКЕАН



Канада делится на 7 физико-географических районов:

1. Арктические горы
2. Лаврентийский (Канадский) щит.
3. Аппалачские горы
4. Внутренние равнины
5. Скалистые горы
6. Межгорные районы Запада
7. Тихоокеанская горная система

КЛИМАТ КАНАДЫ



На климат центральной части страны оказывает охлаждающее воздействие глубоко врезающийся в сушу Гудзонов залив Северного Ледовитого океана, а восточной части — холодное Лабрадорское течение. Поэтому в Канаде холоднее, чем на тех же широтах в Европе.



КАНАДСКИЙ АРКТИЧЕСКИЙ АРХИПЕЛАГ

КЛИМАТИЧЕСКИЕ ЗАГАДКИ (северное сияние)



ПРИРОДА КАНАДЫ



НИАГАРСКИЙ ВОДОПАД



ЖИВОТНЫЙ МИР КАНАДЫ







РАСТИТЕЛЬНЫЙ МИР КАНАДЫ





НАСЕЛЕНИЕ КАНАДЫ

Численность населения - 32 млн человек.

Формально Канаду можно рассматривать как малонаселённую страну (средняя плотность 3 чел. на 1 км²). Тем не менее юго-восточная часть страны (5% территории, где проживает 2/3 всех канадцев) заселена плотно (100 чел. на 1 км²). Более 3/4 населения страны живёт не далее 200 км от границы с США: реально заселённая часть («ойкумена») Канады представляет собой «ленту», длина которой (с востока на запад) в 40 раз превосходит её ширину.





Исторически первые народы, заселившие Канаду, — это индейские народы, которые официально называются «первыми нациями Канады». Ныне они живут по всей стране и говорят на 58 языках.

Численность индейцев и их потомков (в т.ч. метисов) в 2001 составила 1,3 млн чел. Часть из них (350 тыс. в составе 608 зарегистрированных общин) проживает на территории 2,5 тыс. резерваций (30 тыс. км²), в рамках которых существуют племенное самоуправление и коллективные права на земли. Канадскую Арктику населяют эскимосы (50 тыс.), которых принято называть инуитами, что на их языке значит просто «люди».

В 1999 была создана отдельная федеральная Территория Нунавут, где эскимосы составили 85% всего населения. Она заняла 1/5 площади всей Канады (при населении менее 30 тыс. чел.).

ЖИТЕЛИ КАНАДЫ








В Канаде проживает не менее 100 различных этнических групп. Более 96% канадцев — потомки иммигрантов из разных стран, прибывших сюда за последние 4 века.

Два крупнейших народа — англоканадцев и франкоканадцев — принято называть «народами-основателями» К. Согласно «политике двуязычия», введённой федеральным «Актом об официальных языках» 1969 и закреплённой в конституционной «Хартии прав и свобод» 1982, все парламентские дебаты, государственные документы обязательно публикуются на английском и французском языках и лишь после этого вступают в силу.

НАЦИОНАЛЬНЫЙ ВИД СПОРТА - ХОККЕЙ



ЯЗЫКОВОЙ СОСТАВ НАСЕЛЕНИЯ

Родным языком в 2001 58,5% канадцев назвали английский (в 1971 — 60,2%), 22,6% — французский (26,9%), 2,9% — китайский (0,4%), 1,6% — итальянский (2,5%), 1,5% — немецкий (2,6%), 0,8% — испанский (0,1%), 0,7% — польский (0,6%), 0,7% — португальский (0,4%), 0,5% — украинский (1,4%), 0,2% — русский (0,1%).



ПОЛИТИЧЕСКАЯ СТРУКТУРА

Формально Канада — конституционная монархия, фактически — федеративное демократическое государство с парламентской формой правления. Образовано в 1867 принятым британским парламентом Актом о Британской Северной Америке. Он являлся Основным законом страны вплоть до 1982, когда канадский парламент принял новый Конституционный акт. Последний консолидировал Акт 1867 и все дополнения к нему, добавил формулу изменения Конституции, а также Хартию прав и свобод. Составной частью Конституции являются, кроме того, некоторые неписанные обычаи, регулирующие, например, формирование правительства страны.

Административное деление — 10 провинций и 3 территории федерального подчинения.

Реальная власть принадлежит парламенту, который выполняет законодательные и исполнительные функции и состоит из монарха (с 1953 — английская королева Елизавета II), сената и палаты общин. Монарха в стране на постоянной основе представляет генерал-губернатор, назначаемый (с 1952 — из канадских граждан) по рекомендации премьер-министра Канады и обладающий лишь символическими, главным образом церемониальными, полномочиями.

Номинальный глава государства



Королева Великобритании – Елизавета II



Первый генерал-губернатор
Канады



Генерал-губернатор Канады –
Мишель Жан



**Первый премьер-министр
Канады – сер Джон Мак
Дональд**



**Премьер-министр Канады – Пол
Эдгар Филип Мартин**

ГОСУДАРСТВЕННЫЕ СИМВОЛЫ КАНАДЫ



Государственные флаг и герб Канады, канадский доллар



**Офицер канадской конной
полиции**



Канадский клен

ПРИРОДА КАНАДЫ





BUGAGA.RU

ГОРОДА КАНАДЫ

1. Торонто (4,4 млн.)
2. Монреаль (3,3 млн.)
3. Ванкувер (1,6 млн.)
4. Оттава (1,05 млн.) – столица Канады
5. Эдмонтон (840 тыс.)
6. Калгари (754 тыс.)
7. Виннипег (625 тыс.)
8. Квебек (646 тыс.)


СТОЛИЦА - ОТТАВА



ТОРОНТО




ВАНКУВЕР




КВЕБЕК



КАЛГАРИ



МОНРЕАЛЬ



ВИННИПЕГ



ЭДМОНТОН

