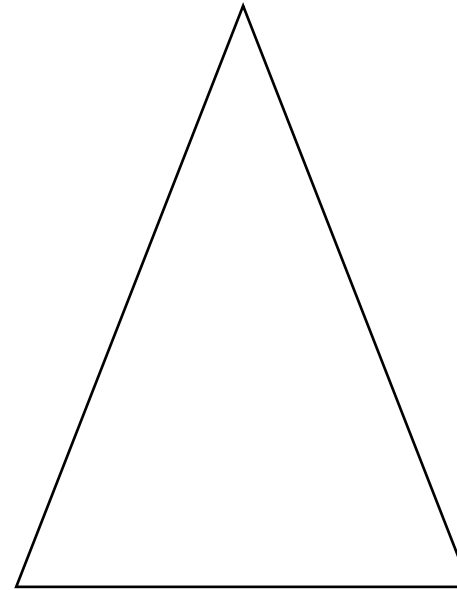



Страны-лидеры по запасам нефти, млрд.

ТОНН.

1	Венесуэла	46,6
2	Саудовская Аравия	36,7
3	Канада	7,9
4	Иран	21,7
5	Ирак	20,2
6	Россия	14,1
7	Кувейт	14,0
8	ОАЭ	13,0
9	США	5,9
10	Ливия	6,3
11	Нигерия	5,0
12	Казахстан	3,9
13	Катар	2,7
14	Китай	2,5
15	Бразилия	2,3
16	Ангола	1,7
17	Алжир	1,5
18	Мексика	1,5
19	Эквадор	1,2
20	Азербайджан	1,0





1. Самоотлорское месторождение нефти. 1965 г. крупнейшее в России и 6-е по размеру в мире нефтяное месторождение.

- Расположено в [Ханты-Мансийском автономном округе](#), вблизи [Нижневартовска](#), в районе озера [Самотлор](#).
Западная Сибирь.
- Глубина залегания 1600-2400 м.
- Запасы – 7 100 000 000 т.
- Добыто 3 000 000 000 т.
- Компания – ТНК
- Всего за годы эксплуатации месторождения на нём было пробурено 16 700 скважин, добыто более 2,3 млрд т нефти.



АВТОНОМНЫЙ ОКРУГ-ЮГРА

МАЛО-НЕНЕЦКИЙ
АВТОНОМНЫЙ ОКРУГ



ТОМСКАЯ
ОБЛАСТЬ

ОМСКАЯ

2. Ромашкинское месторождение нефти 1948 г.
крупнейшее месторождение России [Волго-
Уральской провинции](#). Находится на юго-востоке
[Татарстана](#), в 70 км от г. [Альметьевск](#)

- Глубина залегания 1600-1800 м.
- Запасы – 5 000 000 000 т.
- Добыто 3 000 000 000 т.
- Компания – Татнефть



3. Приобское нефтяное месторождение 1982 Г.

- Расположено в [Ханты-Мансийском автономном округе](#), вблизи [Ханты-Мансийска](#).
- Глубина залегания 2300-2600 м.
- Запасы – 5 000 000 000 т.
- Добыто 313 000 000 т.
- Компания – Роснефть, Газпромнефть



- **4. Лянторское** (г. Лянтор, Западная Сибирь)
- **5. Федоровское** (рядом с г. Сургут, Западная Сибирь)
- **6. Салымская группа** (в т.ч. Правдинское, Салымское, Северное, Верхнее, Западное)
- **7. Уренгойское** газоконденсатное месторождение (Находится в Ямало-Ненецком автономном округе России, немного южнее северного полярного круга. Имя дано по названию близлежащего населённого пункта — посёлка Уренгой. Впоследствии вблизи месторождения вырос город газовиков Новый Уренгой.)
- **8. Мамонтовское.** Расположено в Ханты-Мансийском автономном округе, рядом с городом Пыть-Ях. (Западная Сибирь)
- **9. Красноленинская группа** (Расположено в западной части Ханты-Мансийском автономном округе. В группу входит несколько месторождений: Каменное, Талинское, Ем-Ёговское, Северо-Каменное, Пальяновское, Ингинское, Восточно-Ингинское, Лебяжье.)
- **10. Проект Сахалин-5** - нефтегазовый проект на шельфе острова Сахалин

КАРСКОЕ МОРЕ

ЕНИСЕЙСКИЙ ЗАЛИВ

П-ОВ ЯМАЛ

Харасавэйское

Бованенковское

Новопортовское

Медвежье

Ямсовейское

НАДЫМ-ПУР-ТАЗОВСКИЙ РЕГИОН

ВОРКУТА


САЛЕХАРД

НАДЫМ

НЕФТЕЮГАНСК

СУРГУТ

НИЖНЕВАРТОВСК



Республика Коми

Салехард

Ханты-Мансийский автономный округ

Нягань

Салымская группа

Тевлинско-Русскинское

Каменное

Ханты-Мансийск

Приобское

Приразломное

Лянторское

Нефтеюганск

Сургут

Федоровское

Мамонтовское

Усть-Балыкское

Самотлорское

Нижневартоек

Новый Уренгой

Ямало-Ненецкий автономный округ

Ноябрьск

Южно-Ягунское

Повховское

Ватьеганское

Покачевское

Свердловская обл.

Тюмень

Тюменская обл.

Томская обл.

БАЙДАРАЦКАЯ ГУБА

ОБСКАЯ ГУБА