


# Судан





# Республіка Судан

السودان



## Девіз:

«Перемога за нами»

## Гімн:

*Ми - армія Бога і нашої землі*

Столиця: Хартум

Офіційні мови: арабська,  
англійська

Державний устрій: Уряд  
національної єдності

Політична система:

військова республіка

Президент: Омар аль-Башир

Дата незалежності: 1 січня  
1956р. (від Британії та Єгипту)

Територія: 1 886 068 км<sup>2</sup> ,  
третя за площею країна  
Африки

Валюта: суданський фунт

Межує з Єгиптом на півночі, Лівією на північному заході, Чадом на заході, Центральноафриканською Республікою на південному заході, Південним Суданом на півдні, Еритреєю і Ефіопією на сході. На північному сході омивається водами Червоного моря.





# Столиця Судану - Хартум

Розташоване в місці злиття річок Білий Ніл та Блакитний Ніл. Фактично складається з трьох міст - власне Хартума, Північного Хартума на півночі та Омдурмана

Хоча місто було засноване в 1821 році єгиптянами, як військовий табір, він швидко перетворився на важливий центр всієї країни. І коли в 1898 році Судан став британським володінням, Хартум був перебудований в унікальному колоніальному стилі.





# Мерое

Місто на території сучасного Судану. Культура Мерое перебувала під сильним впливом Стародавнього Єгипту. Мерое успішно протистояло вторгненням римлян, але впало у зв'язку з безперервними рейдами аксумітов в першій чверті IV ст. н. е ..

Поховання часів царства Куш розташовані в околицях Мерое в трьох місцях, звані кладовищами Бегаравая







# Географія Судану

Синій і Білий Ніл зливаються в Хартумі і повноводний Ніл несе свої води на північ через Єгипет до Середземного моря. Блакитний Ніл тече Суданом всі 800 км в довжину і приймає в себе ще річки Діндер і Рагад між Сеннаром і Хартумом, а Білий Ніл в Судані не має значних приток.









# Джебель-Баркал

Скеля, висотою в 98 метрів в звивині Нілу в північній частині Судану, що носила в давнину ім'я Нубії. Позначає місцезнаходження Напате - столиці стародавньої держави Куш. З тих часів на Джебель-Баркалов збереглися руїни великого храму Амона, ще 12 храмів і трьох нубійських палаців.



A photograph of a train of yellow freight cars on a desert railway track. The train is moving away from the viewer on a set of tracks that recede into the distance. The surrounding landscape is a vast, flat, sandy desert under a clear blue sky. In the foreground, there are some concrete structures and a utility pole. The text is overlaid on the left side of the image.

Несприятливий для життя клімат забезпечив Нубійської пустелі справжню пустельність. Місцеве населення, яке складається з двох з половиною мільйонів нубійців, арабів і коптів, селиться поруч з Нілом і займається древнім рибальським промислом. У центрі Нубійської пустелі проходить залізниця - на цьому присутність людини в цій зоні й обмежується.



# Релігія

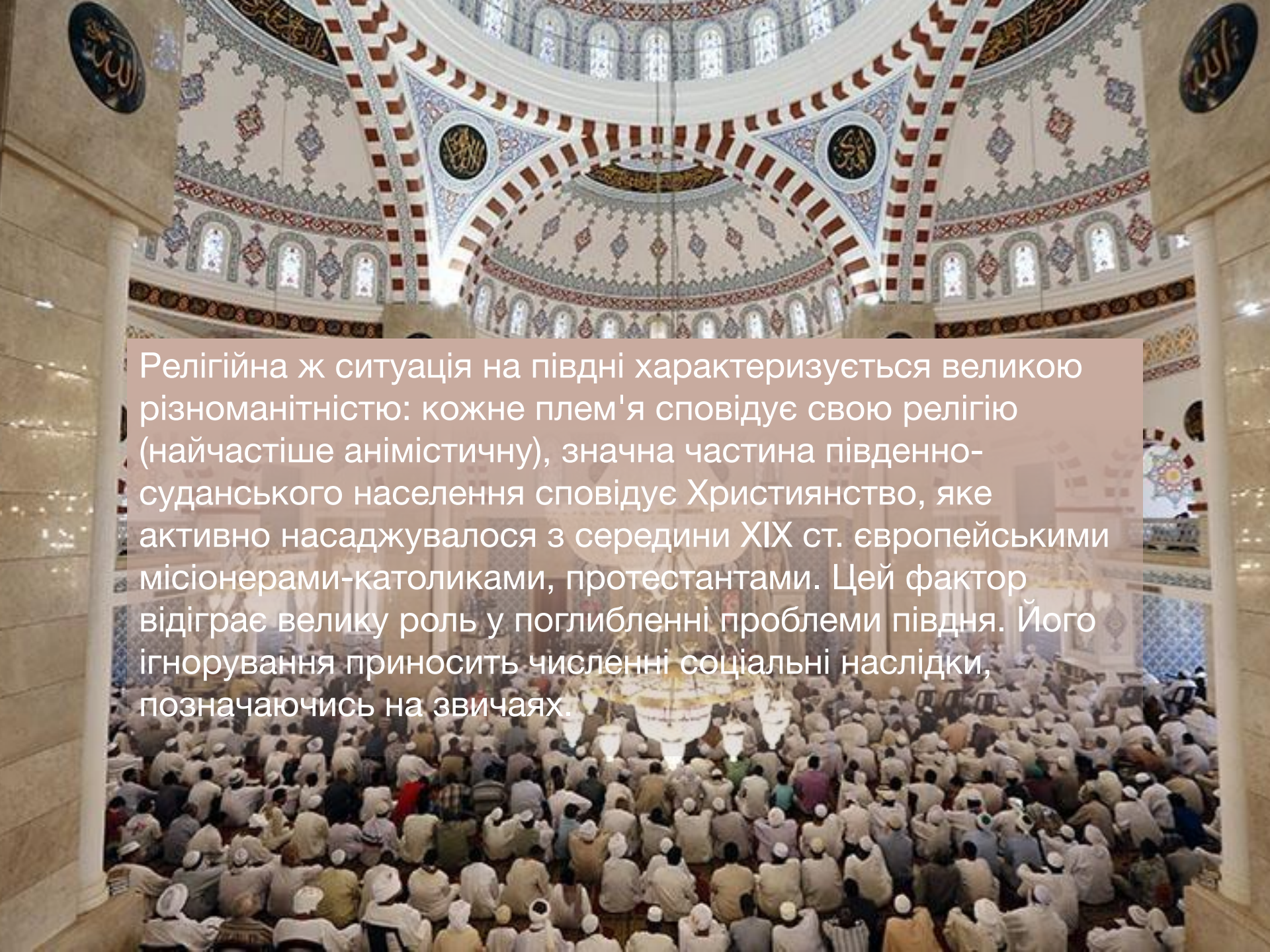
Основна релігія - Іслам. Мусульмани - суніти 70%, християни - 5%, аборигенні культури - 25%.

Так як переважна більшість населення Судану є мусульманами, Іслам є державною релігією, почавши тут поширюватися в 8 в. н.е.

Фактично все населення півночі країни - мусульмани-суніти. Ісламом пронизані всі сфери суспільного буття, найбільш впливові політичні партії створені на базі ісламських релігійних організацій..

На півночі країни існує велика кількість мечетей і шкіл для вивчення релігійних наук і Шаріату (мусульманського права). Все це створює шар людей, що вміють читати і писати і володіють знаннями в області різних наук. Це веде до підвищення культури, появі письменників, поетів і політиків.





Релігійна ж ситуація на півдні характеризується великою різноманітністю: кожне плем'я сповідує свою релігію (найчастіше анімістичну), значна частина південно-суданського населення сповідує Християнство, яке активно насаджувалося з середини ХІХ ст. європейськими місіонерами-католиками, протестантами. Цей фактор відіграє велику роль у поглибленні проблеми півдня. Його ігнорування приносить численні соціальні наслідки, позначаючись на звичаях.

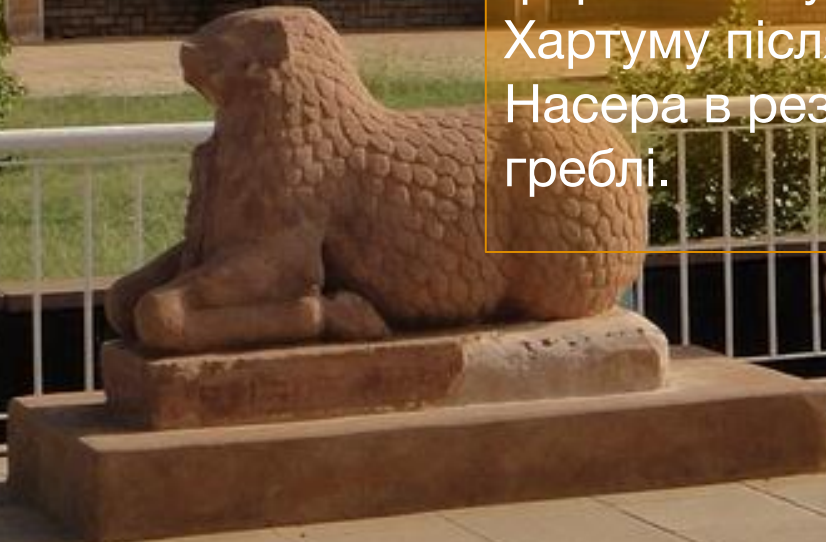




Статуя царя Натакамані  
поряд з музеєм

Національний музей - найбільший і найбільш відвідуваний музей в Судані. У ньому представлені експонати різних епох суданської історії (кушитської царство і Нубія), а також Стародавнього Єгипту.

Серед найцінніших експонатів - два давньоєгипетських храми, які були побудовані королевою Хатшепсут і фараоном Тутмосом III, які були перенесені в Хартуму після того, як розлилося Озеро Насера в результаті побудови Асуанської греблі.





# Діндер

DINDIR NATIONAL PARK محمية الدندر الاتحادية

Національний парк в Судані. Парк був заснований в 1935 році, в 1979 році був оголошений біосферним резерватом. Крім цього на території парку розташовані водно-болотні угіддя, що охороняються Рамсарською конвенцією. З 2001 року в парку ведуться дослідження.







Тут же розташовується кращий ринок країни. Тут можна купити унікальні коштовності із срібла та інші прикраси, а також замовити собі ексклюзивний сувенір з чорного дерева, який буде виконаний на ваших очах.

У Судані широко поширені ремесла і художні промисли. У північних провінціях арабські майстри виконують філігранні роботи по міді та срібла, виготовляють предмети з гладкої і тисненої шкіри (сідла, верблюжа і кінську зброю, бурдюки і відра). У південних поширене виготовлення виробів з дерева, глини, металу (бронзи, заліза і міді), кістки і рогу: круглдонні судини з гравірованим і наколотим штриховим малюнком. Відрізняються різноманітністю плетені вироби з трави та пофарбованої соломи - циновки (використовуються в якості молитовних килимків в будинках і мечетях), страви і кришки для них, а також різноманітні кошики.



# Джуба, Південний Судан

Джуба, напевно, одне з найбідніших міст. Незважаючи на те, що тут живе 400 000 чоловік, в місті немає доріг, каналізації, водопроводу, громадського транспорту. Більшість населення живе без електрики і елементарних зручностей. Готують на вугіллі, а воду п'ють прямо з річки.

У місті всього кілька високих будівель. Високих, це 5-7 поверхів. Все інше - одноповерхові сараї. В принципі, вся Джуба - це велике село.





Ilya Varlamov | zyal.livejournal.com



Ilya Varlamov | zyal.livejournal.com



Evgeny Zolotarev | zolotarev.com/3306

В Судані люди люблять робити шрами, причому роблять їх з дитинства

Ще в Південному Судані неймовірно багато мух. Мухи обліплюють все - їжу, худобу і людей. Особливо мухам подобаються сопливі малюки.