

Тур фирма «Karen Travel»
представляет.

Над презентацией
работали ученики 11 А
класса Гулян Карен,
Воробьев Александр,
Овчинников Александр .

Тур в Ереван



Герб Армении



Географическое положение

Ереван находится в северо-восточной части Араратской равнины, расположенной в центральной части Армянского нагорья. Плато, на котором расположен Ереван, с трёх сторон окаймлено горами — на северо-западе находится гора Арагац, на севере — Канакерское плоскогорье, а на востоке — Гегамские горы.

Графическая справка

Страна **Армения**
Столица **Ереван**
Площадь **223,28 км²**
Население **1,117 млн. (2009 г.)**

Ереван — столица и крупнейший по численности населения и площади город Армении, один из древнейших городов мира.



Программа тура


- 1 день: Обзорная экскурсия по Еревану одному из древнейших городов мира. Вы увидите центральные улицы Еревана, Оперный театр, Каскадную лестницу, Площадь Республики, Здания Министерств, "Мать Армения", Мост Победы, Стадион и Ущелье Раздан, Цицернакаберд (памятник жертвам геноцида армян 1915 года).
- 2 день: Экскурсия на Вино - коньячный завод "Мап" с дегустацией вина и коньяка. Далее продолжаем путь через виноградники и гранатовые сады Арагацотнского марза и направляемся к селу Ошакан, где князь Аматуни организовал захоронение праха создателя армянской письменности - великого -Месропа Маштоца и возвел на его могиле часовню, на месте которого в IX в была построена церковь Св.Месропа. Посетите Сквер Алфавита – памятник армянскому алфавиту.




Площадь Республики
Ереван




Парк победы



Матенадаран



Музей «Эребуни»



Армянский академический театр оперы и балета
имени А. А. Спендиарова

Самый вкусный абрикос в мире
растет в Армении



ДУДУК- национальный музыкальный инструмент



Мы будем рады увидеть вас снова
в нашей туристической фирме
«Karen Travel».
До скорой встречи.