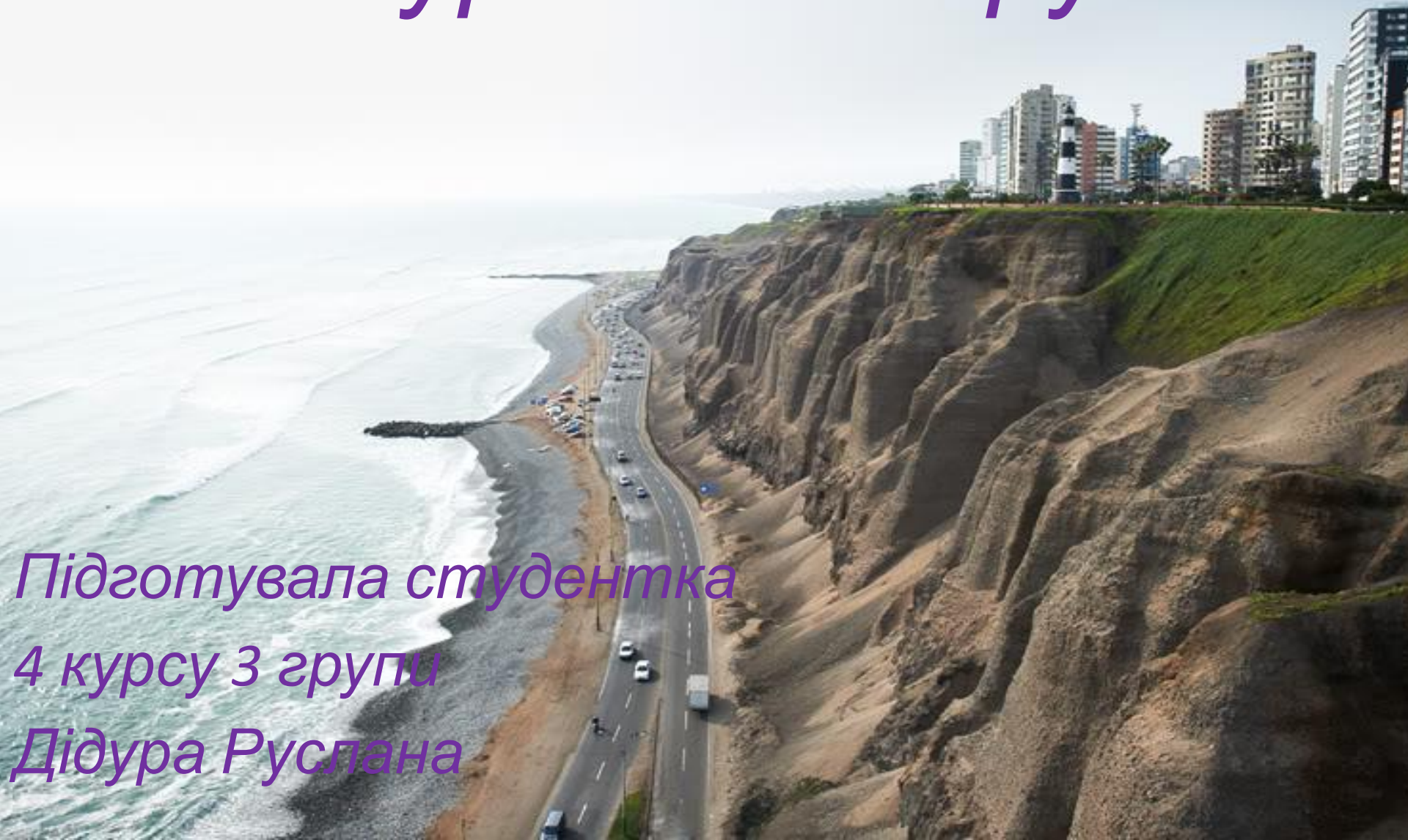


# *Туризм в Перу*

*Підготувала студентка  
4 курсу 3 групи  
Дідура Руслана*



# План

1. Загальна характеристика туристичної сфери в Перу
2. Iperú
3. Цікаві місця в Перу.



# Перу на політичній карті світу



# 1. Загальна характеристика туристичної сфери в Перу

Перу - це країна яка володіє різноманітними архітектурними пам'ятками, багатою культурою, природними пам'ятками та цікавою історією. Туризм є третьою за величиною галуззю економіки країни після рибальства та гірничодобувної промисловості.

# Основні об'єкти туризму

100000  
археологічних  
пам'яток

екотуризм в  
перуанській  
Амазонії

екстремальний  
туризм

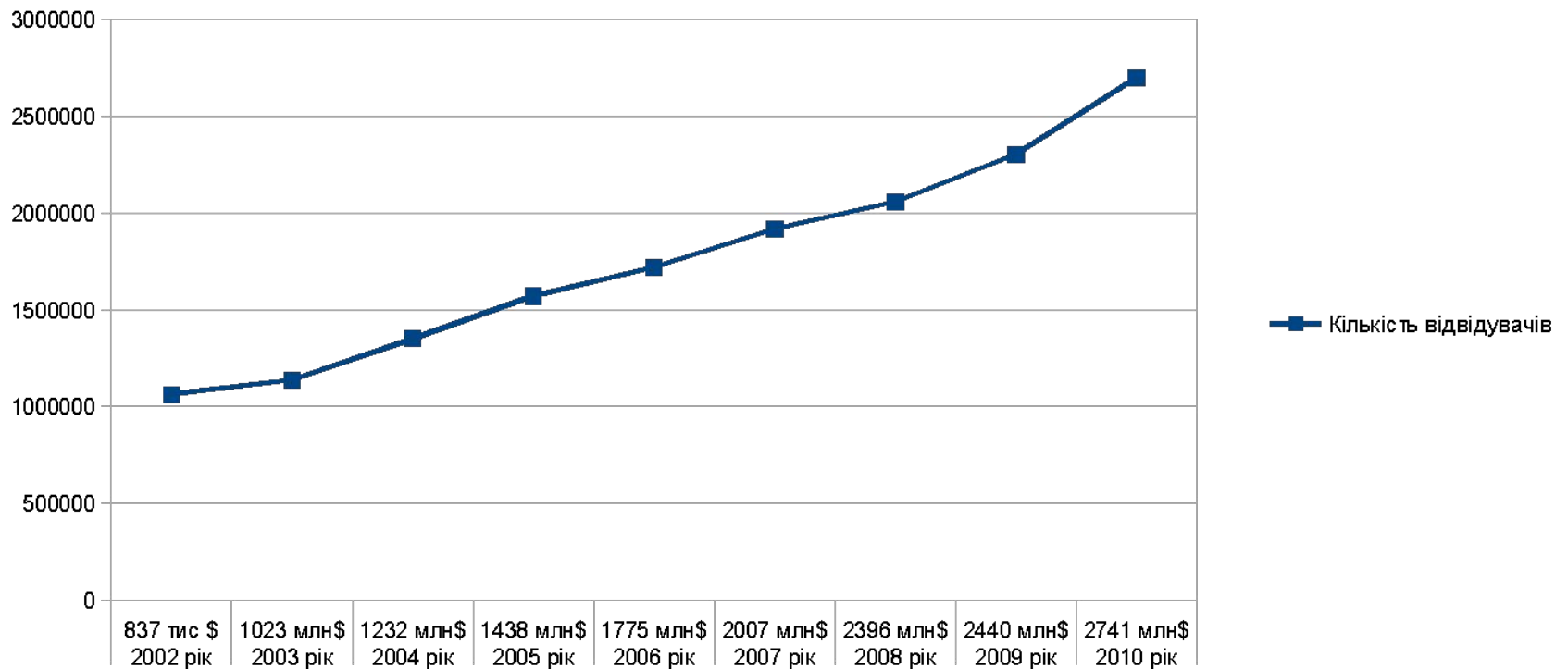
туризм в  
колоніальних  
містах

пляжний туризм

Туризм впливає на ВВП країни в розмірі 7% і є найбільш швидко зростаючим сектором економіки. У туристичній діяльності зайнято 11% від економічно активного населення, яке в основному працює в готельному бізнесі та у сфері транспорту.



# В таблиці показана динаміка зростання числа іноземних туристів, що відвідали країну



# У 2010 році туристи які відвідали Перу, в основному наступних країн

3

Місце	Країна	Прибуток \$	Місце	Країна	Прибуток \$
1	Чили	700,944	11	Германия	53,201
2	США	600,232	12	Канада	52,955
3	Эквадор	250,445	13	Италия	41,831
4	Аргентина	127,062	14	Венесуэла	38,468
5	Колумбия	125,642	15	Мексика	38,097
6	Испания	120,666	16	Япония	30,604
7	Бразилия	94,674	17	Австралия	29,659
8	Боливия	86,181	18	Нидерланды	24,795
9	Франция	66,985	19	Швейцария	18,217
10	Великобритания	54,182	20	Израиль	12,978



## 2. Iperú

### Туристична інформація та допомога.

Організація яка працює 7 днів на тиждень протягом всього року. Надає послуги для внутрішніх та іноземних туристів до, під час і після поїздки в країну, а також приймає скарги і пропозиції, що стосуються туристичного бізнесу, пам'яток і взагалі перуанського туризму.





Організація заснована в 1994 році, штаб квартира знаходиться в центрі м. Ліма.



# 3. Цікаві місця в Перу

## *Регіон Амасонас*

Регіон був місцем проживання доколумбових цивілізацій, які залишили неповторні пам'ятники своєї колись великої культури

*Залишки міста Куелап*



**Найбільш вражаючою пам'яткою є фортеця Куелап, розташована на висоті 3 тис. над рівнем моря**



Водоспад Гокта виявлений в 2005 році і є третім за висотою в світі. Його висота становить 771 м



# Регіон Анкаш

Регіон є центром екстремального туризму в країні. Існує розгалужена мережа маршрутів для піших прогулянок. Уздовж стежок розташовані захоплюючі краєвиди з 12 000 озерами.

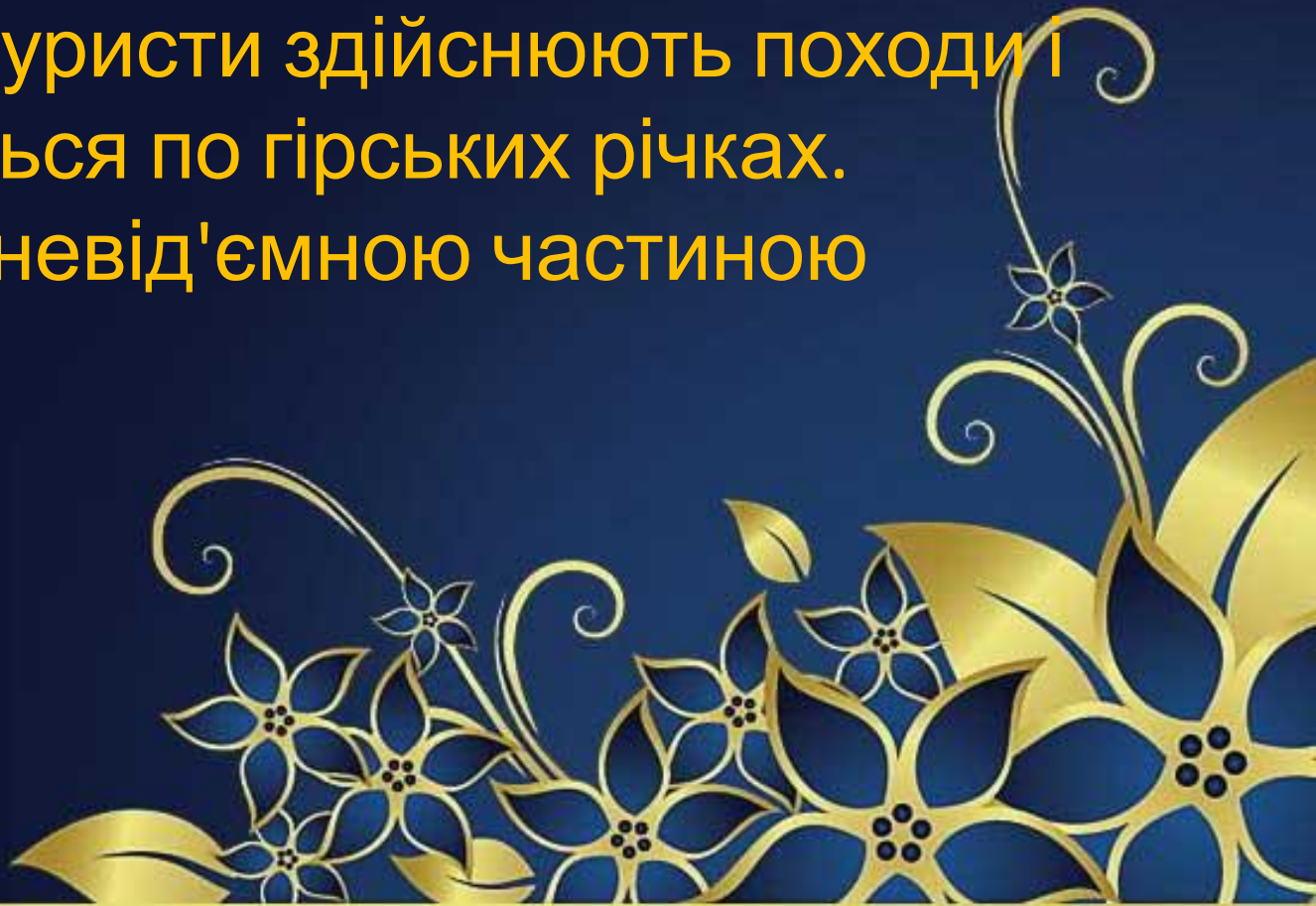


# Столиця місто Уарас - центр альпінізму і гірських лиж.



# Регіон Апурімак

Розташований в горах південного Перу і вміщує в собі багато відомих міста з іспанською колоніальною архітектурою. Зазвичай туристи здійснюють походи і сплаваються по гірських річках. Рафтинг є невід'ємною частиною туризму.





## Рафтинг по річці Апурімак



# *Площа колоніальної епохи*



# Регіон Арекіпа

Основними пам'ятками є місто Арекіпа, Каньйон Колка, а також екстремальний туризм і дика природа.



Місто Арекіпа, другий за величиною в країні після Ліми, відоме як «біле місто».





*Каньйон Колка*  
глибше  
всесвітньо  
відомого Гранд  
Каньйону більш  
ніж в два рази,  
його глибина  
сягає 4160  
метрів.



# Регіон Куско

Куско - найбільш розвинений регіон в Перу. Основні визначні пам'ятки включають в себе історичний центр Куско з колоніальною архітектурою на головній площі, церемоніальний комплекс Саксайуаман.

Саксайуаман - один з найграндіозніших пам'ятників інкської архітектури, що знаходиться в 1,5 км від Куско. Фортеця побудована з брил із середньою вагою 40-50 т., А вага найбільшої з них досягає - 125 т.





Найпопулярніша визначна пам'ятка Перу знаходиться всього в декількох годинах їзди на поїзді від Куско: цитадель *Мачу-Пікчу*. Цитадель є найважливішим спадщиною народу інків, є одним з Семи Чудес Світу і оголошена ЮНЕСКО в якості об'єкта Всесвітньої спадщини.



Мачу-Піку розташоване на вершині гірського хребта на висоті 2450 метрів над рівнем моря.



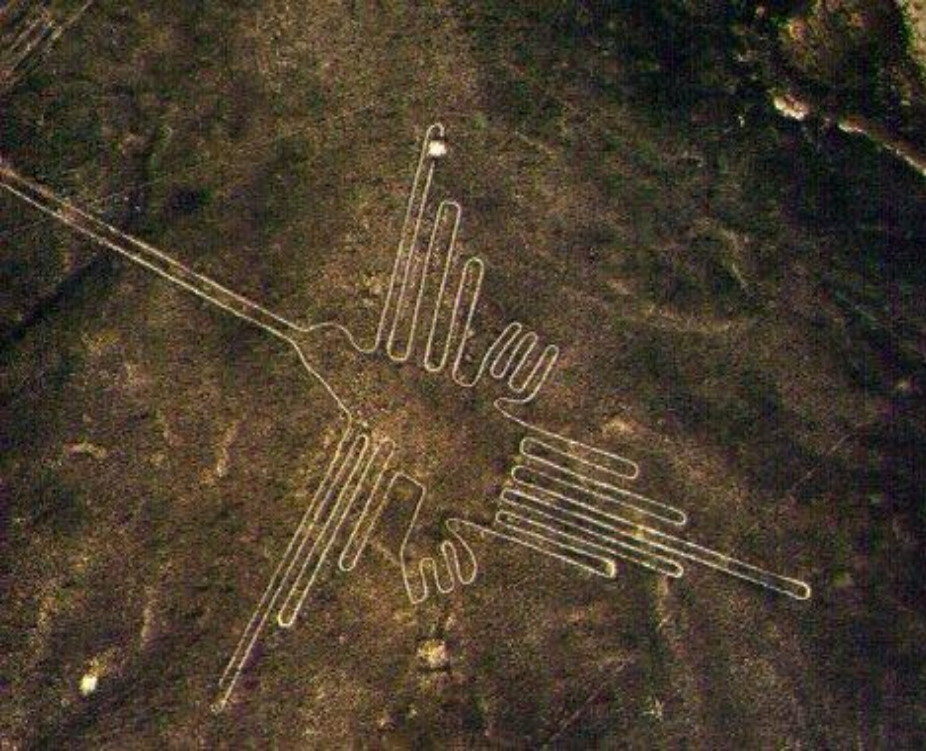




# Регіон Іка

Регіон був колискою для багатьох стародавніх культур і цивілізацій. Найпопулярнішою пам'яткою регіону є лінії Наска, значення і використання яких досі не відомо. Лінії протяжністю в декілька кілометрів зображують різних тварин, які видно тільки з повітря.





Іншим об'єктом туризму, який приваблює безліч туристів є - національний парк Паракас. Парк є притулком для: морських левів, видр, пінгвінів, більше 200 видів птахів.





Крім того, в регіоні є безліч морських пляжів.



A high-angle photograph of the ancient Inca city of Machu Picchu, showing its terraced stone structures and green terraces. The city is set against a backdrop of steep, dark mountains under a dramatic, orange-hued sky at sunset or sunrise. The central peak of the mountain is the most prominent feature.

***Дякую за увагу!***