
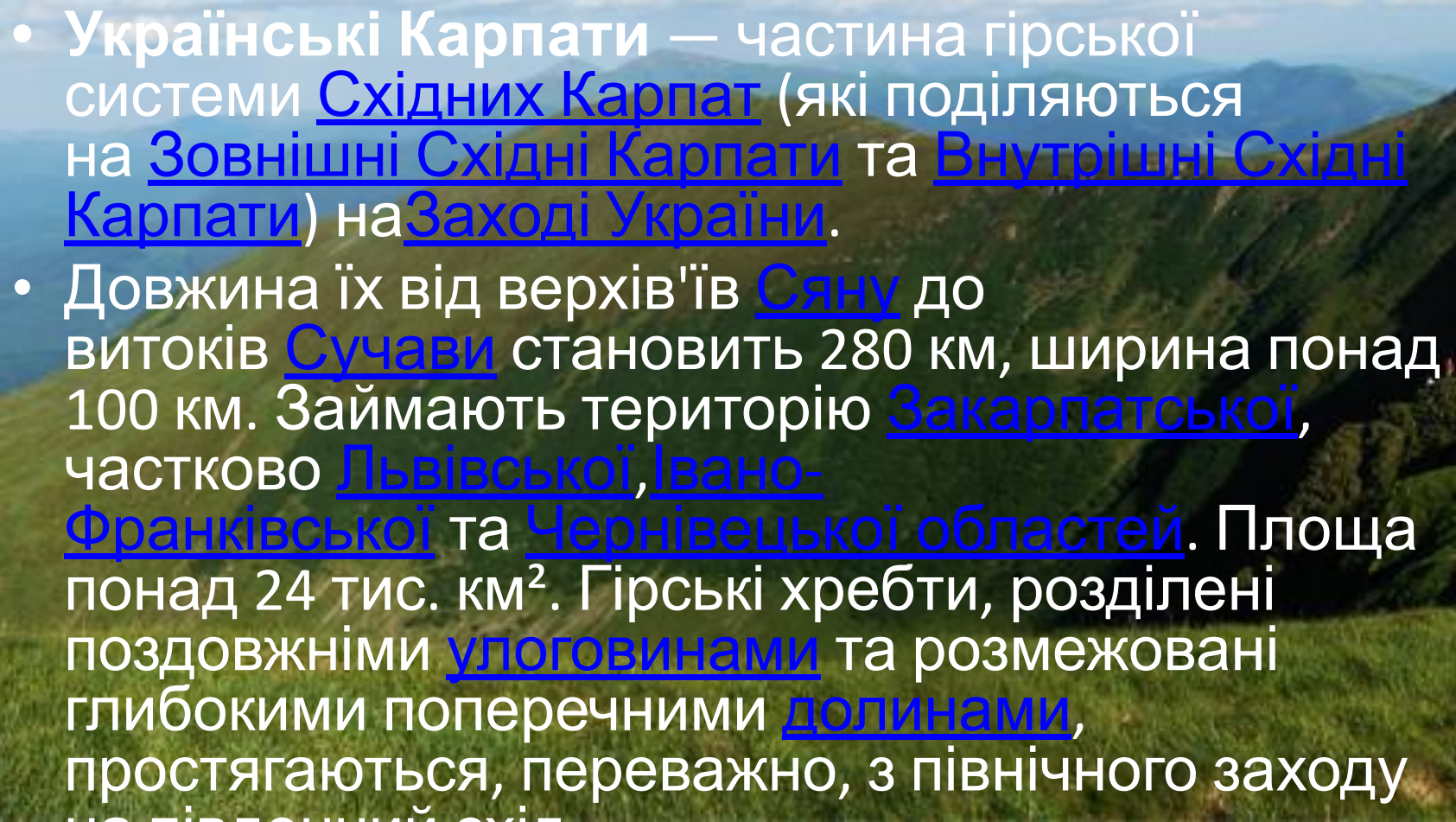


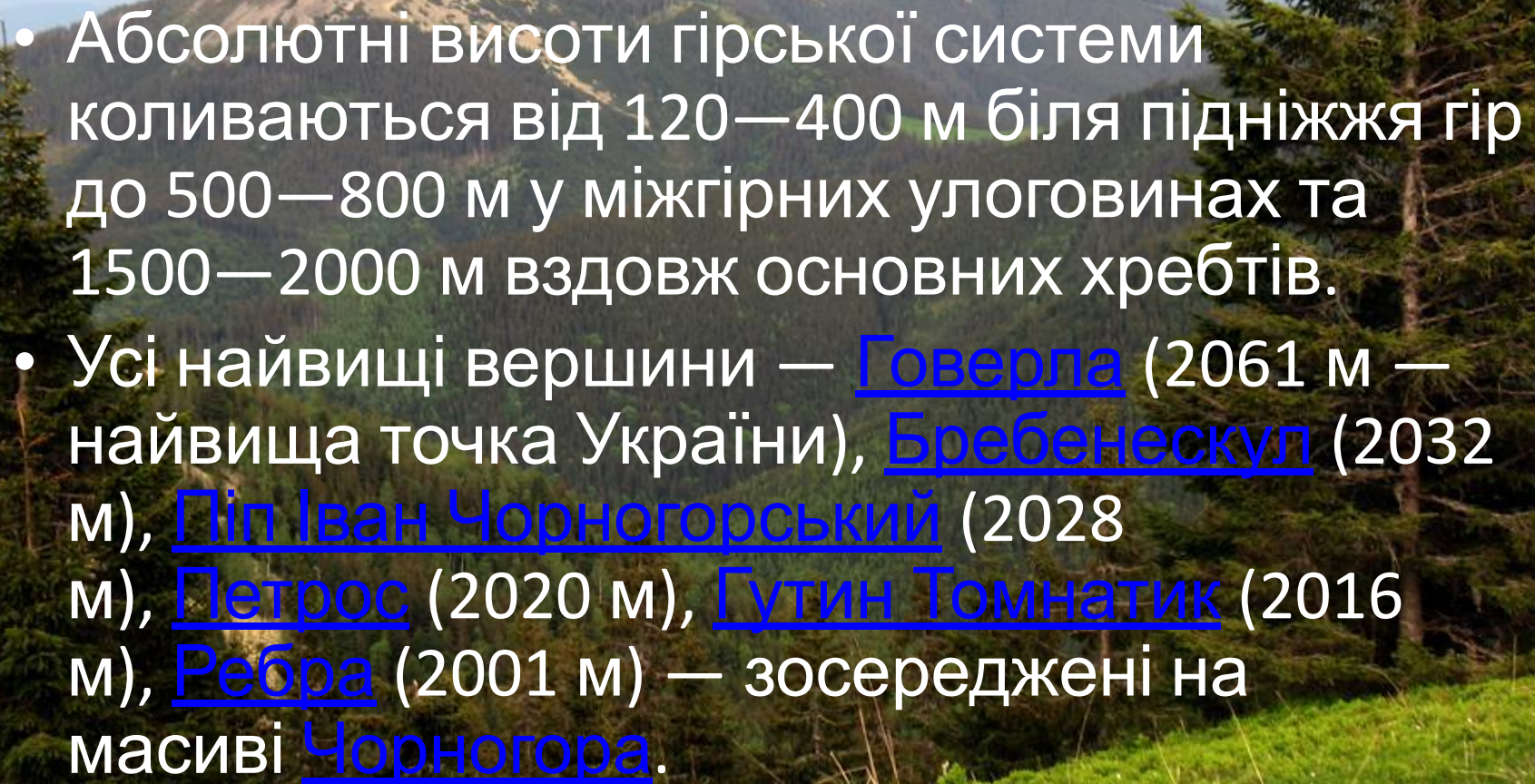
# Українські Карпати



Підготував  
Учень 8-Б класу  
Казінський Юрій

- 
- Українські Карпати — частина гірської системи Східних Карпат (які поділяються на Зовнішні Східні Карпати та Внутрішні Східні Карпати) на Заході України.
  - Довжина їх від верхів'їв Сяну до витоків Сучави становить 280 км, ширина понад 100 км. Займають територію Закарпатської, частково Львівської, Івано-Франківської та Чернівецької областей. Площа понад 24 тис. км<sup>2</sup>. Гірські хребти, розділені поздовжніми улоговинами та розмежовані глибокими поперечними долинами, простягаються, переважно, з північного заходу на південний схід.



- 
- Абсолютні висоти гірської системи коливаються від 120—400 м біля підніжжя гір до 500—800 м у міжгірних улоговинах та 1500—2000 м вздовж основних хребтів.
  - Усі найвищі вершини — [Говерла](#) (2061 м — найвища точка України), [Бребенескул](#) (2032 м), [Піп Іван Чорногорський](#) (2028 м), [Петрос](#) (2020 м), [Гутин Томнатик](#) (2016 м), [Ребра](#) (2001 м) — зосереджені на масиві [Чорногора](#).



# Геологія

- У геологічній будові переважає крейдово-палеогеновий фліш, трапляються виходи юрських вапняків, палеозойських кристалічних сланців. Неогенові вулканогенні утворення представлені андезитами, базальтами та їхніми туфами.

# Фізико-географічне районування

- Природа Українських Карпат представлена складною системою територіальних одиниць, що створюють високогірний, середньогірний, низькогірний та передгірський яруси. До високогірного ярусу належать давньольодовиково-високополонинські флішеві гірські ландшафти з максимумом відносних перевищень до 1500 м (масиви [Чорногора](#), [Свидівець](#) та ін.) в осьовій частині гір. Другим видом гірських ландшафтів цього ярусу є давньольодовиково-високополонинські кристалічні ([Мармароський масив](#), [Чивчини](#)).



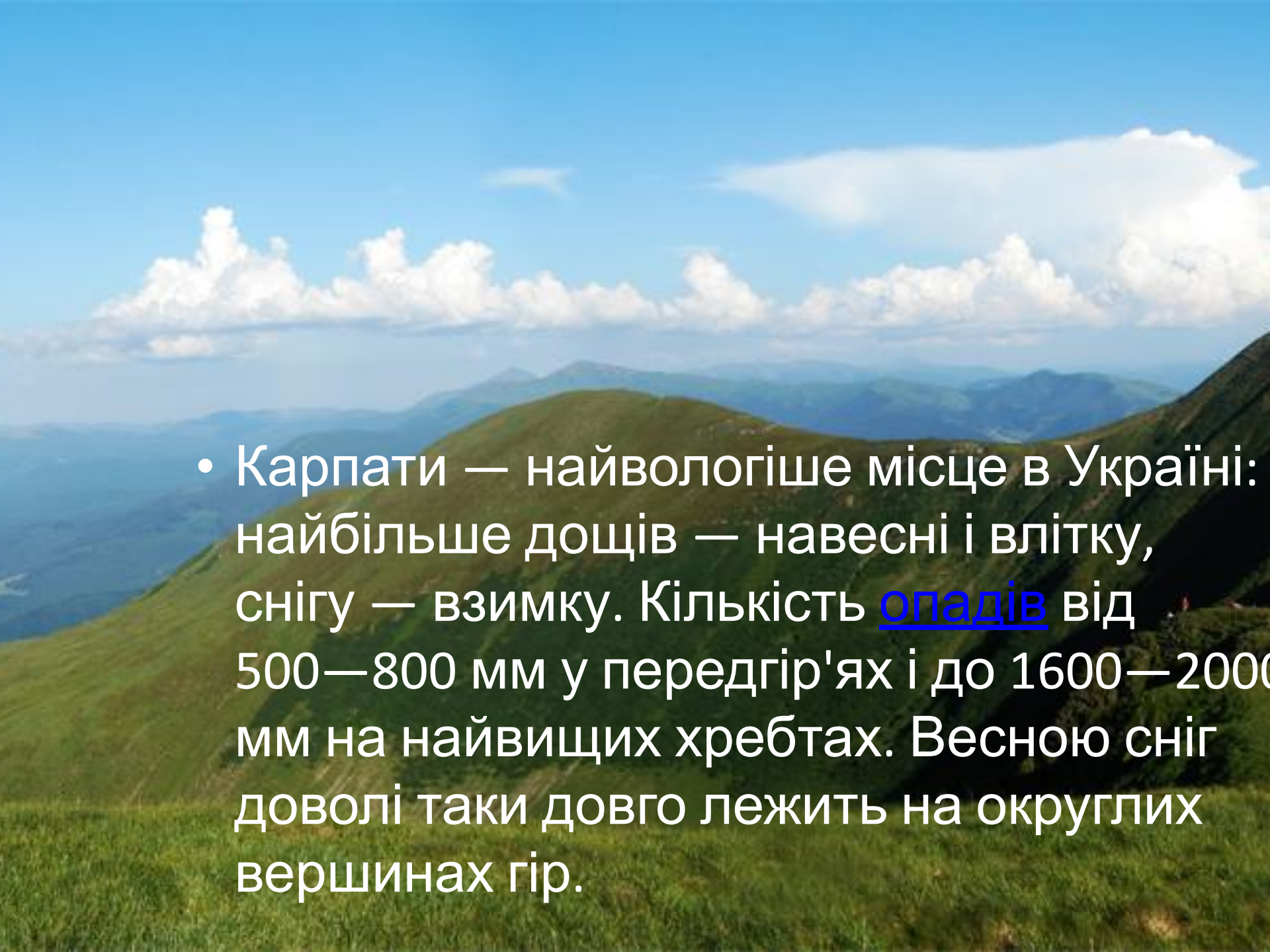
- Три види ландшафтів становлять наступний, основний за площею, середньогірний ярус. Ландшафти середньогірно-полонинські (перевищення до 1300 м) представлені масивами [Полонинського хребта](#) ([Рівна](#), [Полонина Боржава](#), [Красна](#)). Потужне зовнішнє пасмо — середньогірно-скибові ландшафти (перевищення до 1000 м), найтипівіше виражені в [Бескидах](#), [Покутсько-Буковинських горах](#). Вздовж південного краю Українських Карпат простягаються середньогірно-давньовулканічні ландшафти [Вулканічних Карпат](#) ([Маковиця](#), [Синяк](#), [Великий Діл](#), [Тупий](#)).



# Клімат

- За кліматичним районуванням гори належать до кліматичної підобласті Українських Карпат. Клімат помірно континентальний, теплий, з циклонічними та антициклонічними впливами атлантичного повітря. Температура найтеплішого місця (липень) у передгір'ях  $+18...+20^{\circ}\text{C}$ , у високогірному ярусі  $+8...+10^{\circ}\text{C}$ , найхолоднішого (січень) — відповідно



- 
- Карпати — найвологіше місце в Україні: найбільше дощів — навесні і влітку, снігу — взимку. Кількість опадів від 500—800 мм у передгір'ях і до 1600—2000 мм на найвищих хребтах. Весною сніг доволі таки довго лежить на округлих вершинах гір.



# Гідрологія

- В умовах достатнього та надмірного зволоження формується густа (до 1,5 км/км<sup>2</sup>) [гідрографічна мережа](#) — численні витoki [Тиси](#), [Дністра](#) і [Пруту](#). Вони належать до річок мішаного [живлення](#) з переважанням дощового. Режим паводковий протягом усього року. Після дощів і танення снігу вода потоками збігає з гір у долини й часто спричиняє [повені](#). В давньольодовиково-високопалонинських ландшафтах збереглися невеликі досить глибокі [карові озера](#) ([Бребенескул](#), [Верхнє](#), [Несамовите](#), [Ворожеське](#), [Апшинець](#) та інші). Найбільшим з озер обвального типу є [Синевир](#). Трапляються залишки штучних водойм — [гатей](#).



# Рослинний світ

- Висотна ландшафтна диференціація рослинного і ґрунтового покриву досить чітко виражена.
- Біля підніжжя на [низькогір'ях](#) та [горбогір'ях](#), на схилах гір, росте [листяний ліс](#). Його утворюють осередки первинних [дубових](#) лісів, які доповнюють [граб](#), [липа](#), [клен](#), [бук](#).
- Вище з'являються [хвойні дерева](#) — [ялиця](#) і [ялина європейська](#) (смерека). З листяних переважає бук. Ліс стає мішаним. Підлісок листяного і мішаного лісів утворюють кущі [малини](#), [ліщини](#), [ожини](#), [шипшини](#). На узліссях і галявинах ростуть трав'янисті рослини, більшість з них лікарські. Під деревами багато грибів: [білих](#), [підберезовиків](#), [підосичників](#), [маслюків](#), [опеньків](#). Гірсько-лісові [буроземи](#) на схилах середньогірно-полонинських та давньовулканічних ландшафтів.



# Тваринний світ

- У фауні Українських Карпат переважають представники лісового комплексу.

Зустрічаються олень

благородний, заєць, лисиця, вовк, ведмідь  
бурий, кіт лісовий, рись, куниця, видра, дика  
свиня, борсук, білка. Серед ендеміків: білка  
карпатська, полівка снігова. З

птахів — тетерук, орябок, дятел

строкатий і чорний, синиця

чорна і чубата, лелека

чорний, орел, беркут, шишкар ялиновий, зміїд,

багато співочих перелітних птахів.



# Кінець