

# ВІДКРИТТЯ ЄВРОПЕЙЦІВ



Маршруты важнейших путешествий в XV-середине XVII в.

- ← Афанасия Никитина 1466-1472 гг.
- ← Бартоломео Диаш 1487-1488 гг. (открытие пути в Индийский океан)
- ← Христофора Колумба 1492-1493 гг. и 1502-1504 гг. (начало открытия Америки)
- ← Васко да Гама 1497-1499 гг. (открытие морского пути в Индию)

- ← Фернандо Магеллана 1519-1521 гг. (первое кругосветное плавание)
- ← Абель Тасмана 1642-1644 гг. (открытие Новой Зеландии и Австралии)
- ← Семена Дежнева 1648 г. (открытие пролива между Азией и Америкой)
- ← Основные направления освоения русскими Сибири и Дальнего Востока

Владения крупнейших держав в середине XVII в.

- Испании
- Португалии
- Франции
- Голландии
- Англии

Цифрами обозначены:  
 1 Голландия 2 Англия  
 3 Франция 4 Испания  
 5 Португалия

**1.** Укажіть хронологічні рамки епохи Нового часу і раннього Нового часу.

**2.** Як ви вважаєте, якій епосі більше відповідають Великі географічні відкриття — Середньовіччю або Новому часу? Свою відповідь поясніть.

**3.** Назвіть основні риси людини Нового часу. Чим вона відрізняється від людини Середньовіччя?

**4.** Як ви вважаєте, чим відрізнялися уявлення про світ людей Середньовіччя і Нового часу?

# Передумови і причини Великих географічних відкриттів

1. Торговельно-економічні (потреба у дорогоцінних металах в Європі).
2. Соціально-політичні (завершення Реконкісти, утворення централізованих держав).
3. Науково-технічні відкриття та винаходи (твердження - Земля має форму кола, застосування компаса, астролябії, поява каравел).
4. Релігійні та геостратегічні (протистояння християнського та мусульманського світів, захоплення турками Константинополя, іспано-португальське , прагнення до встановлення зв'язків із країнами Заходу).

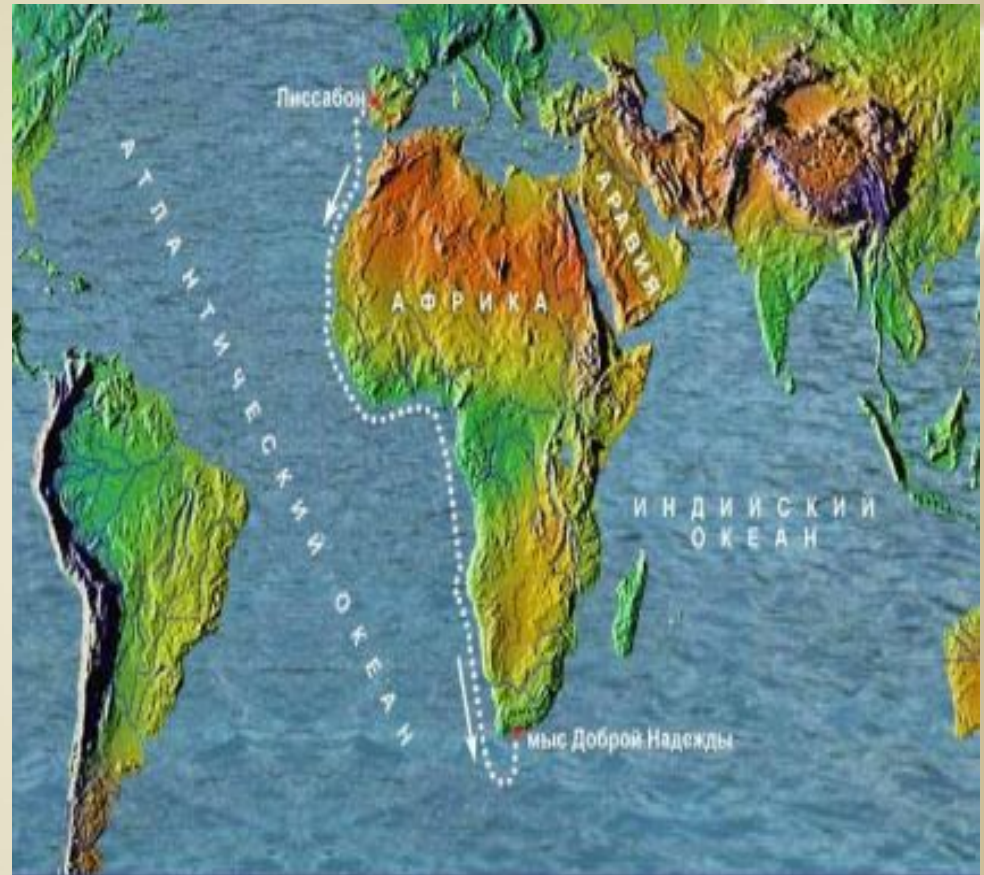


# Португальський принц ГЕНРІХ МОРЕПЛАВЕЦЬ



Він зібрав при своєму дворі вчених і картографів, заохочував будівництво каравел, спрямовував експедиції на пошуки шляху до Індії.

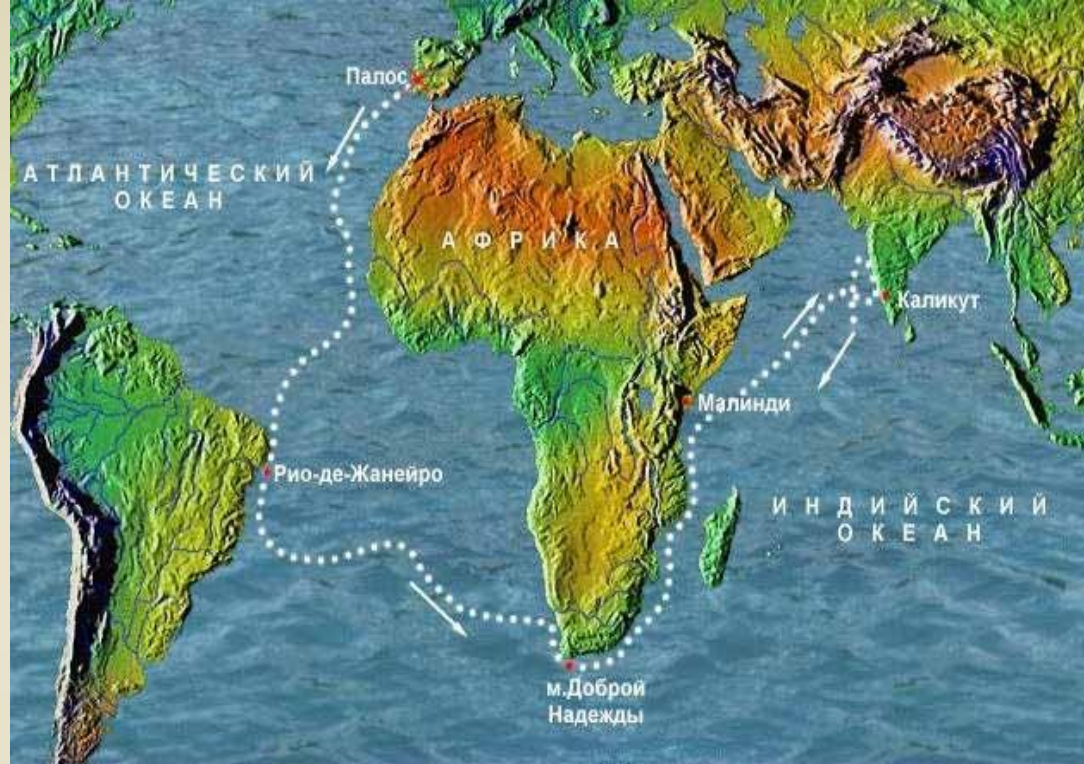
# БАРТОЛОМЕО ДІАШ



Открытие южного пути в Индийский океан. 1487-1488 гг.

Він обігнув мис Доброї Надії,  
південний край Африки

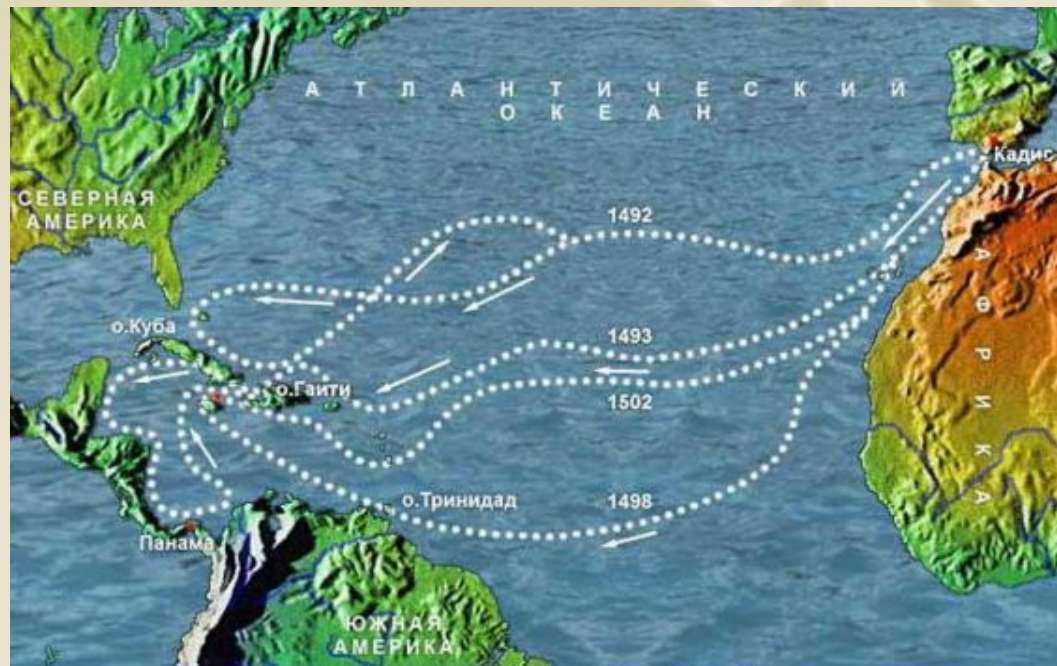
# ВАСКО ДА ГАМА



Открытие морского пути в Индию. 1497-1499 гг.

У **1497** р. Португальський король Мануїл відрядив чотири кораблі для відкриттів нових територій та пошуку прянощів. Командором цих кораблів був Васко да Гама.

# ХРИСТОФОР КОЛУМБ



Маршруты плаваний Христофора Колумба.

Найбільш відомий мореплавець, який відкрив новий материк, Христофор Колумб організував своє плавання під іспанським прапором, проте народився він в Італії,

# Орієнтовний план характеристики історичного діяча

- 1.** Основні відомості про життєвий шлях.
- 2.** Охарактеризуйте риси особистості. Визначте ступінь відповідності особистих якостей завданням, які вирішував історичний діяч.
- 3.** Визначте способи досягнення мети, які використовував історичний діяч.
- 4.** Розкрийте значення та роль історичного діяча.



# Перша навколосвітня подорож



Перша навколосвітня подорож тривала з вересня **1519** по **1522** рр. П'ять кораблів — «Тринідад», «Вікторія», «Сантьяго», «Сан-Антоніо» та «Консепсьон» вийшли у море, маючи на борту **260** чоловік команди. Назад повернулося лише **18** чоловік.

# ФЕРНАН МАГЕЛЛАН




Магеллан став першим європейцем, що проплив з Атлантичного океану в Тихий. Магеллан назвав ці води океану **Mar Pacifico** (Спокійне море) через їх спокійну поведінку протягом першого етапу подорожі

# ДОКОЛУМБОВІ ЦИВІЛІЗАЦІЇ АМЕРИКИ



# ІМПЕРІЯ АЦТЕКІВ



У ацтеків було багато вмілих майстрів з будь-якого ремесла. Ювеліри досвідчені у шліфуванні різних каменів. Дивовижними були також твори художників, скульпторів і майстрів з різьблення.

# ДЕРЖАВА ІНКІВ



Уся земля належала верховному правителеві Інку. Повсякденним явищем для імперії інків були масові людські жертвоприношення. Інки писали дві історії: одну, «правдиву», яку ретельно ховали від непосвячених; іншу, хвалебну, оспівували у вигляді гімнів під час свят.

# ПЛЕМЕНА МАЙЯ



Племена майя відомі будівлями храмів-пірамід. Деякі з цих пірамід за обсягом навіть перевершують єгипетські. Пізніше майя перемогли войовничі ацтеки.

# «Причини й наслідки Великих географічних відкриттів»

А. Причини	Б. Наслідки

- 1) Бажання європейців збагатитися на торгівлі з Індією.
- 2) Переміщення до Антверпена — центру світової торгівлі.
- 3) Потреба в золоті та сріблі — основних металах, з яких карбували гроші.
- 4) Надзвичайне зростання обсягів торгівлі.
- 5) Загарбання турками Константинополя.
- 6) Переміщення торгових шляхів із Середземного моря в Атлантичний океан.
- 7) Початок колоніальних загарбань.
- 8) Збагачення власників майстерень і купців Європи.
- 9) Поява в Європі нових рослин, товарів, продуктів.

# Домашнє завдання

1. Опрацювати відповідний параграф підручника.
2. Намалювати моделі кораблів великих мандрівників, прилади та пристосування для морських подорожей.
3. Виготовити макет карти до подорожей Колумба, В. да Гами, Ф. Магеллана.
  - а) Нанести на карту маршрути великих мандрівників.
  - б) Скласти таблицю «Великі географічні відкриття».



Мореплавець	Дати подорожі	Відкриті землі