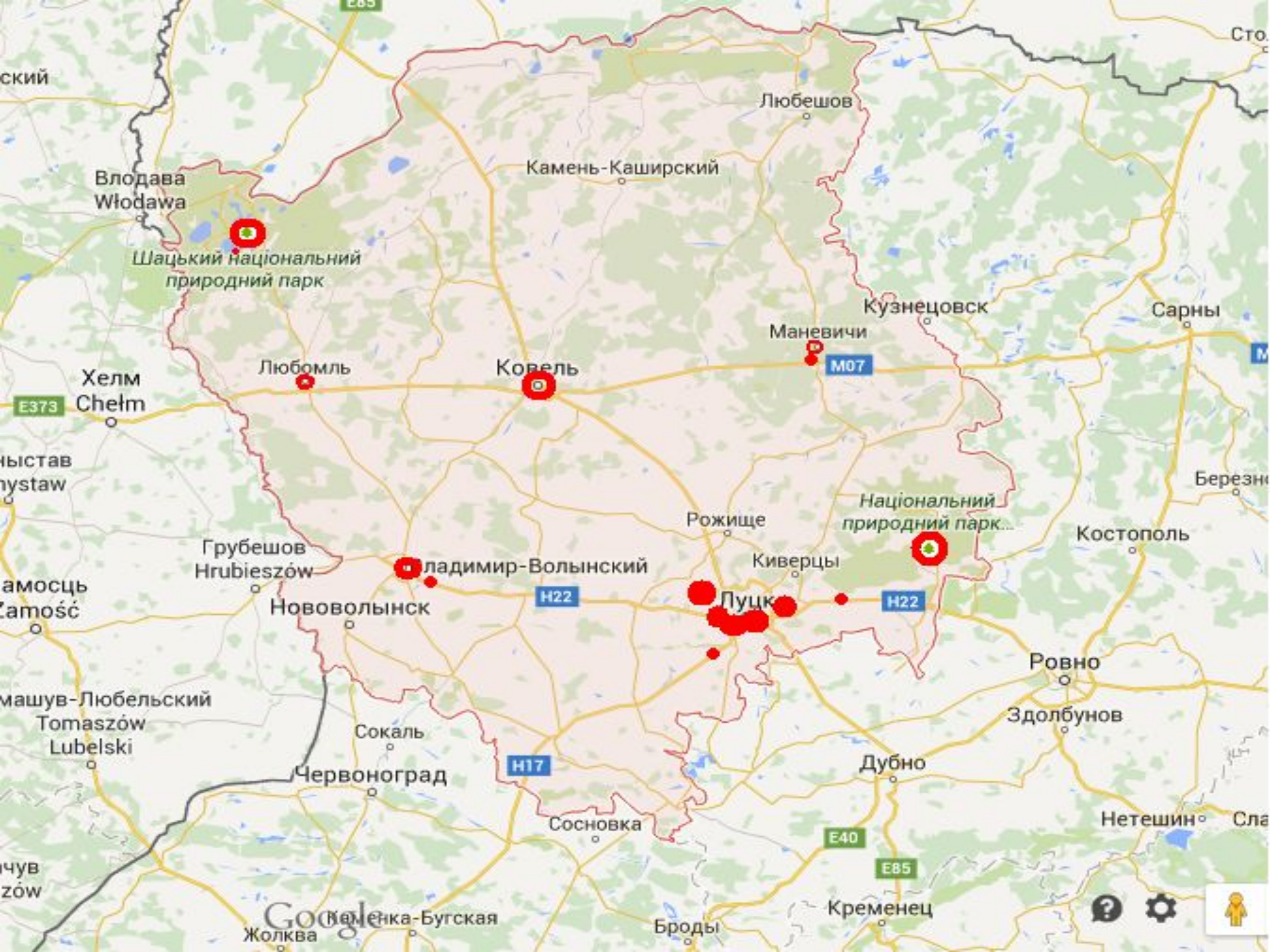


Волинська область





Влодава
Włodawa

Шацький національний
природний парк

Хелм
Chelm

Любомль

Ковель

Любешов

Камень-Каширский

Кузнецовск

Маневичи

Сарны

ныстав
nystaw

амосць
Zamość

Грубешов
Hrubieszów

ладимир-Волынский

Рожище

Киверцы

Національний
природний парк...

Костополь

Нововолыньск

Луцк

Ровно

Здолбунов

машув-Любельский
Tomaszów
Lubelski

Сокаль

Червоноград

H17

Сосновка

Дубно

Нетешин

чув
zów


Google
Жолква

Каменика-Бугская

Броды

Кременец





Волинська область - область у північно-західній частині України .
Адміністративний центр Волинської області - Луцьк .
Площа області - 20144 км² ; за цим показником область займає 20 -е місце в країні. Населення області становить 1041316 чоловік.

Шацький національний природний парк





СВІТЯЗЬ



Національний природний парк "Думанська пуща"



Черемський природний заповідник



Оконські джерела

Санаторій «Лісова пісня»



Замок Любарта







Лютеранська кірха

Луцьке підземелля





Знак Hollywood (с. Гірка Полонка)

HOLLYWOOD

A large, white, three-dimensional sign spelling out the word "HOLLYWOOD" in a classic serif font. The sign is positioned on a grassy hillside under a clear blue sky. The letters are supported by small wooden posts. The foreground shows a mix of green and dry, yellowish grass.

Святогорський Успенський Зимненський монастир



Будинок архітектора Голованя



Римсько-католицький костел Св. Анни (м. Ковель)



Музей-садиба Лесі Українки у с. Колодяжне



Старожитня синагога (м. Луцьк)



Історико-культурний заповідник «Стародавній Володимир»





Успенський собор у м. Володимир-Волинський




Замок Радзівілла



Церква Різдва Богородиці (м. Любомль)





Ресторан “Замкова вежа”





Бар "Хутір"



Бутік-отель “Залєскі”





Готель “Україна”



