

***Сравнительный анализ
структуры государственного
бюджета Украины за
2009-2011 года.***

***Характеристика Хмельницкой
области.***

**ВЫПОЛНИЛА:
СТУДЕНТ ГРУППЫ
ЭП-120
ЮШКО ВЛАДИСЛАВ**

СОДЕРЖАНИЕ

1. Сравнительный анализ структуры государственного бюджета Украины за 2009-2011 года.

- Понятие государственного бюджета Украины.
- Размер ВВП
- Поступления в фонды и бюджет
- Общая сумма расхода бюджета
- Доход бюджета Украины
- Дефицит бюджета
- Индекс потребительских цен
- Вывод

2. Характеристика Хмельницкой области.

- Географическое положение
- Административное разделение области
- Экономика Хмельницкого района в 2011 году.
- Вывод

ПОНЯТИЕ ГОСУДАРСТВЕННОГО БЮДЖЕТА УКРАИНЫ.



Государственный бюджет Украины – план формирования и использования финансовых ресурсов для обеспечения заданий и функций, которые осуществляются органами государственной власти Украины, органами власти Автономной Республики Крым и органами местного самоуправления в течение бюджетного периода.

РАЗМЕР ВВП

ВВП — макроэкономический показатель, отражающий рыночную стоимость всех конечных товаров и услуг, произведённых за год во всех отраслях экономики на территории государства для потребления, экспорта и накопления, вне зависимости от национальной принадлежности использованных факторов производства.



ПОСТУПЛЕНИЯ В ФОНДЫ И БЮДЖЕТ

ПОСТУПЛЕНИЯ В ОБЩИЙ ФОНД И БЮДЖЕТ

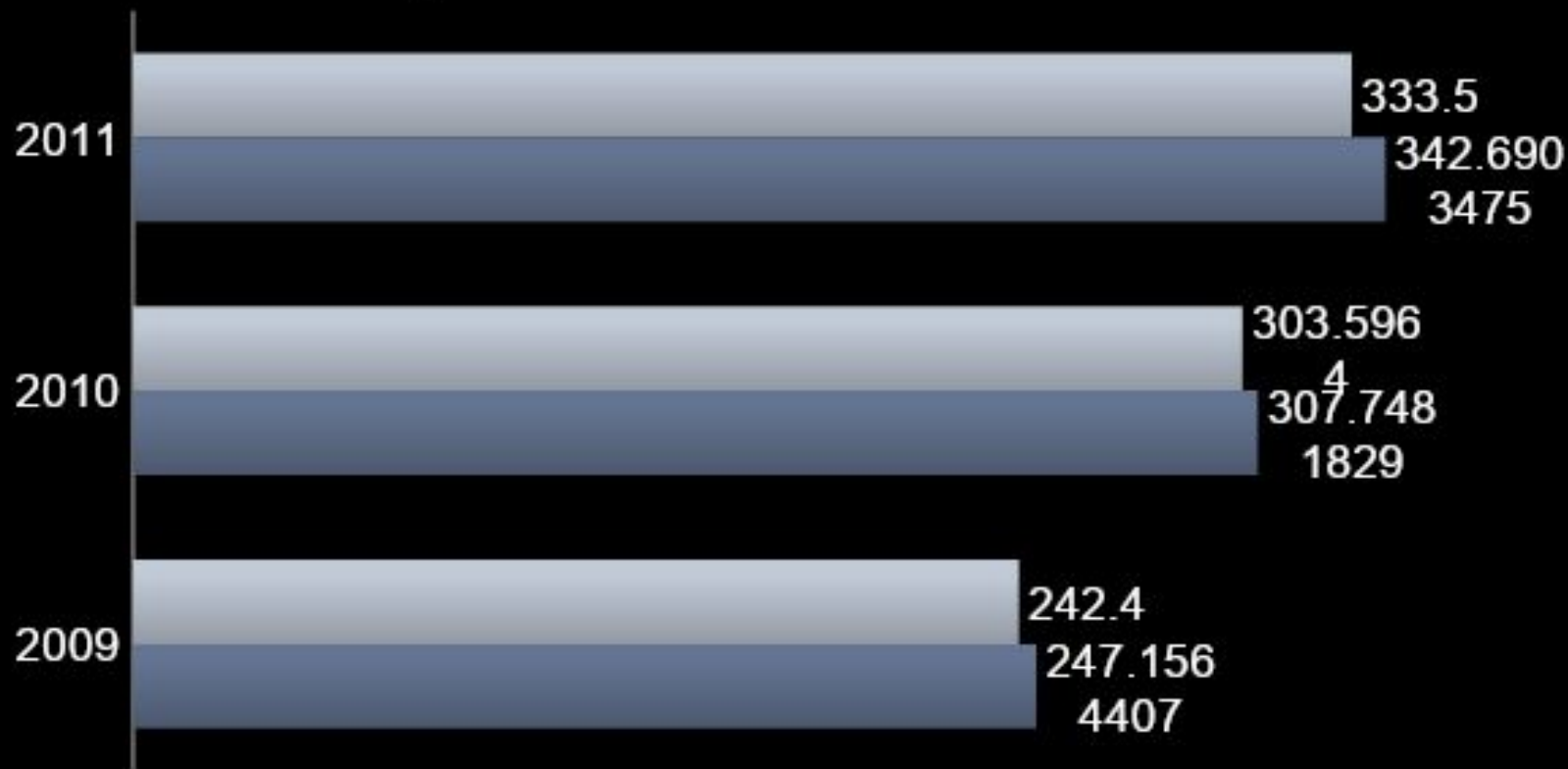
Год	2009	2010	2011
Млрд. грн.	184,628.215.8	210,091.367.3	257,327.101.1

ПОСТУПЛЕНИЯ В СПЕЦИАЛЬНЫЕ ФОНДЫ


Год	2009	2010	2011
Млрд. грн.	60,681.140.6	44,904.336.8	46,548.386.6

ОБЩАЯ СУММА РАСХОДА БЮДЖЕТА (В МЛРД. ГРН.)

- Запланированный в ЗУ "Про государственный бюджет Украины"
- Фактический уровень

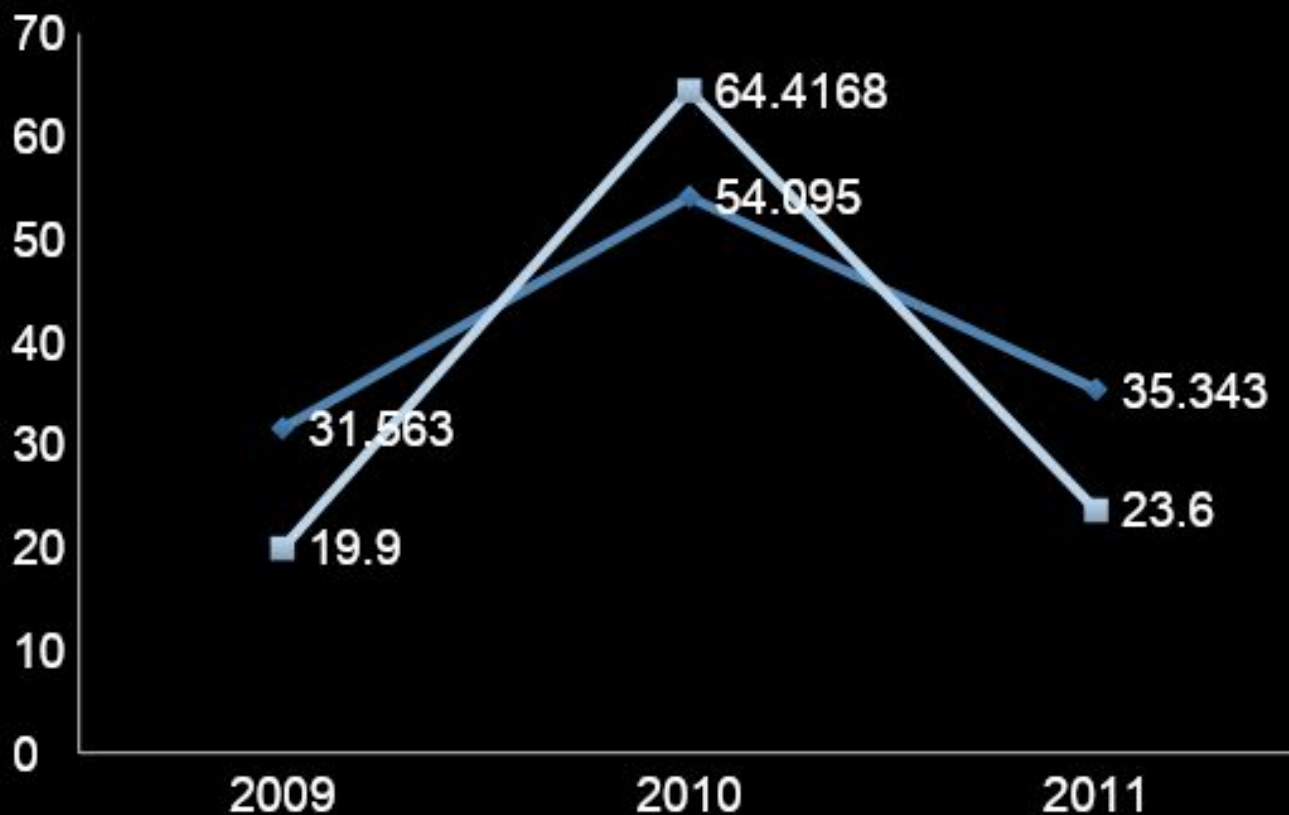


ДОХОД БЮДЖЕТА УКРАИНЫ (МЛРД. ГРН.)



- Запланированный в ЗУ "Про государственный бюджет Украины"
- Фактический уровень

ДЕФИЦИТ БЮДЖЕТА (МЛРД. ГРН.)



- ◆ Запланированный в ЗУ "Про государственный бюджет Украины"
- Фактический уровень

ИНДЕКС ПОТРЕБИТЕЛЬСКИХ ЦЕН

Индекс потребительских цен отображает изменение стоимости фиксированного потребительского набора товаров и услуг в текущем периоде относительно предыдущего. Потребительский набор товаров и услуг — это набор наиболее представительных и важных для потребления домохозяйств товаров и услуг. Устанавливается централизованно и является единым для всех регионов Украины.



ВЫВОД

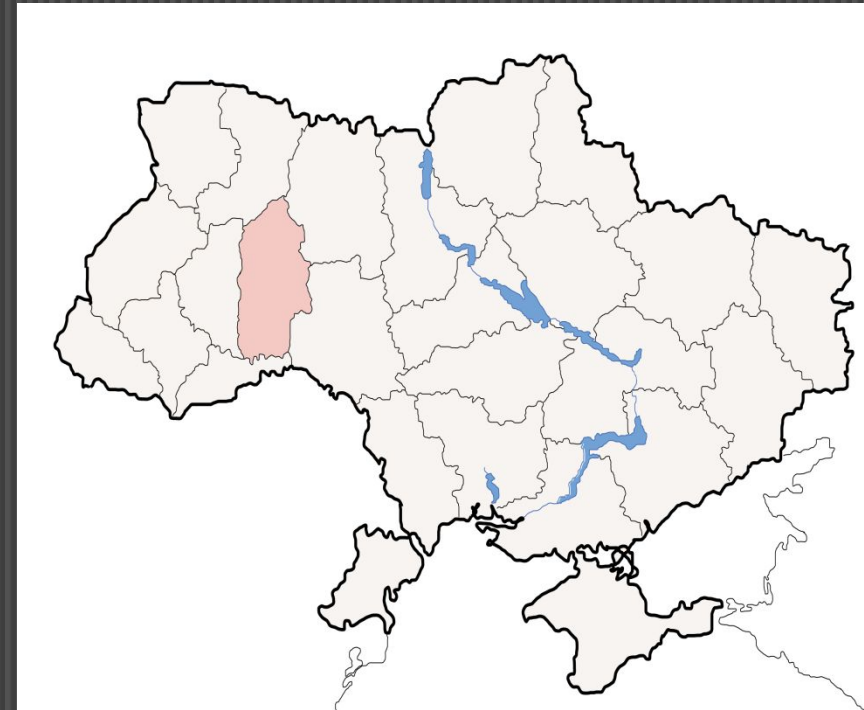
Современное социально-экономическое положение Украины характеризуется убыточностью стратегически важных предприятий, существенной структурной деформацией отечественного производства, усилением сырьевой направленности экспорта с незначительной долей добавленной стоимости, большой зависимостью экономики от внешних источников энергоносителей, существенным уменьшением национального богатства с одновременным ускорением увеличения долговой зависимости государства, усилением дифференциации социально-экономического развития регионов.

ХАРАКТЕРИСТИКА ХМЕЛЬНИЦКОЙ ОБЛАСТИ.

Географическое положение

Хмельницькая область — область на Украине. Расположена на Юго-Западной Украине. Образована 22 сентября 1937 года. До 4 января 1954 года носила название Каменец-Подольская область. До 1941 года административным центром был город Каменец-Подольский.

Площадь области составляет 20,6 тыс. км² (3,4 % площади территории Украины). Население — 1 373,4 тыс. чел. (на 1.01.2006 года).



АДМИНИСТРАТИВНОЕ РАЗДЕЛЕНИЕ ОБЛАСТИ

В административно-территориальном отношении делится на 20 административных районов, 13 городов, в том числе 5 городов областного подчинения (Хмельницкий, Каменец-Подольский, Шепетовка, Славута, Нетешин), 24 поселка городского типа и 1417 сельских поселений. Площадь области составляет 20,6 тыс. кв. км. (3,4% от общей территории Украины).



ЭКОНОМИКА ХМЕЛЬНИЦКОГО РАЙОНА В 2011 ГОДУ.

1. Добывающая Промышленность
2. Промышленность
3. ТРАНСПОРТНО-КОММУНАЛЬНАЯ ИНФРАСТРУКТУРА
4. ВНЕШНЕЭКОНОМИЧЕСКИЕ СВЯЗИ



ДОБЫВАЮЩАЯ ПРОМЫШЛЕННОСТЬ

Хмельницкая область – это единственный регион в Украине и в бывшем Советском Союзе, где разведаны месторождения сапонитовых глин – уникальных природных образований, составляющих целую провинцию бентонитового сырья с особыми свойствами.

Запасы Хмельницкой группы месторождений сапонитов составляют свыше 100 млн. т, мощность продуктивного слоя 10-40 м, мощность раскрывающихся пород 5-20 м. Наиболее изученными являются Варваровское и Ташковское месторождения сапонитовых глин, имеющих запасы свыше 60 млн. т.

На юге области на территории Виньковецкого района разведаны Адамовское и Карачаевское комплексные месторождения глауконитовых песков с запасами около 30 млн. т. Установлено высокую агротехническую эффективность использования глауконита как дешевого удобрения в сельском хозяйстве.

На Хмельниччине есть залежи фосфоритов – сырья для производства минеральных удобрений. На сегодня не отработаны Джурджиевское, Майданское, Гайдамацкое месторождения и некоторые другие проявления конкреционных фосфоритов, где запасы фосфоритного ангидрида по последним расчетам составляют более 190 тыс. т.

Определенные перспективы связаны с разведанным новым для региона типом руд – зернистыми фосфоритами, прогнозируемые ресурсы которых составляют около 120 млн. т.

ПРОМЫШЛЕННОСТЬ

Важное место среди отраслей промышленности занимают машиностроение и металлообработка, где занято 44.2% общего количества работающих в промышленности. Предприятия этой отрасли выпускают станки, кузнечно-прессовое оборудование, трансформаторы, сельскохозяйственные машины для растениеводства, технологическое оборудование для перерабатывающих отраслей агропромышленного комплекса, кабель, электротехнические изделия. Наибольшие предприятия области – ОАО "Укрэлектроаппарат", "Катион", "Адвис", "Пригма-Пресс", "Термопластавтомат", ПО "Новатор", Каменец-Подольское АОТ "Мотор" и заводы "Электроприбор", кабельный, ОАО "Шепетовский завод культиваторов", Волочиское ОАО "Номинал", станкостроительное ОАО "Говер" в Городке и др.

Предприятиями области в 2002 году освоено производство новых видов продукции. Среди них кормоуборочный комбайн "Марал-125 Подолье" (ОАО "Адвис"), техника для изготовления тары и упаковки (ОАО "Термопласт-автомат"), котлы отопительные (ОАО "Темп") новые виды дисковых твердосплавных пил (Каменец-Подольский завод дереворежущего инструмента "Мотор"), конденсаторы электролитические новой серии (ОАО "Катион"), комбинированный землеобрабатывающий агрегат "Подилля" (ОАО "Шепетовский завод культиваторов"), гамма новых трансформаторов (ОАО "Укрэлектроаппарат"), радиостанций для тепловозов и электровозов (объединение "Новатор"), электропылесосы (Шепетовский завод "Пульсар"). Освоен выпуск счетчиков газа, воды и тепла.

ТРАНСПОРТНО-КОММУНАЛЬНАЯ ИНФРАСТРУКТУРА

Хмельницкая область имеет хорошо развитую транспортную сеть. Большое значение имеет ее размещение на транспортных магистралях, связывающих основные промышленные регионы Украины (Столичный, Харьковский, Приднепровье, Донбасс) и России, а также черноморские порты с западно-украинскими областями и странами Центральной и Восточной Европы.

С севера на юг область пересекают железная дорога и ряд автомагистралей, выходящие на Беларусь и страны Балтии, на Молдову и страны Юго-Восточной Европы.

Основное место в перевозках грузов и пассажиров, как в пределах области, так и в иные регионы страны, занимает железнодорожный транспорт. Область расположена в зоне деятельности Юго-западной железной дороги, на ее территории функционирует 40 железнодорожных станций. Наибольшими железнодорожными узлами в области являются Шепетовка и Гречаны (вблизи Хмельницкого).

Областной центр имеет удобное железнодорожное сообщение с европейскими столицами: Москвой, Прагой, Братиславой, Варшавой, Будапештом, Белградом.

Планируется строительство высокоскоростной автомагистрали “Западная Европа-Киев”, которая будет проходить по территории области.

В Хмельницком располагается аэропорт, отвечающий требованиям статуса международного.

Трубопроводный транспорт представлен газопроводом, пересекающим территорию области: “Союз” (Оренбург – западная граница Украины), “Уренгой-Ужгород”, “Дашава-Киев”. Приобретают дальнейшее развитие в области средства телекоммуникаций: проложено волоконно-оптический кабель “Киев-Запад”, активно расширяет зону деятельности система международной связи “УТЕЛ”, развивается сеть мобильной телефонной связи.

ВНЕШНЕЭКОНОМИЧЕСКИЕ СВЯЗИ

Период формирования в области рыночных отношений характеризуется активизацией внешнеэкономической деятельности. В последние годы выросли объемы импорта и экспорта, торговый баланс региона имеет положительное сальдо. Хмельниччина установила связи с партнерами 84 стран мира, перечень которых расширяется. Значительные объемы оборота образовались с Российской Федерацией, Германией, Республикой Беларусь.

Более треть экспорта – скот и продукция животноводства, экспортируются машины и оборудование, продукция пищевой промышленности и сельского хозяйства, бумажные изделия, строительные материалы. Импорт составляет, в основном, транспортные средства и запчасти к ним, электротехническое оборудование, теле и радиоаппаратура, минеральные продукты, пластмассы и каучук.

Выгодное транспортно-географическое положение совместно со значительными трудовыми ресурсами в условиях рыночного реформирования экономики Украины создают потенциальные возможности для привлечения средств иностранных инвесторов.

ВЫВОД

Хмельниччина занимает 12 место среди областей Украины по численности населения. По состоянию на 1 января 2000 года в ней проживало городского населения 730 тыс. человек, или 51%, сельского – 701 тыс. человек, или 49% общей численности населения области.

Эффективному развитию туризма в области способствует наличие большого количества историко-культурных и архитектурных памятников.

Существует возможность создать и обустроить туристические маршруты по местам, связанным с историческим прошлым Хмельниччины.

Область богата минеральными ресурсами. Сегодня предварительно и детально разведано 260 месторождений полезных ископаемых, из которых эксплуатируется около 100, большинство из них местного значения (кирпичные глины, пески, известняки для производства извести, известняки и граниты для производства щебня и бута).