

Учреждение образования
«БЕЛОРУССКИЙ ГОСУДАРСТВЕННЫЙ ТЕХНОЛОГИЧЕСКИЙ УНИВЕРСИТЕТ»

Факультет «Лесохозяйственный»

Кафедра «Туризм и природопользование»

Специальность 1– 89 02 02

Специализация 1– 89 02 02

КУРСОВОЙ ПРОЕКТ

по дисциплине: Планирование и организация экологического туризма

Тема: «Формирование экологического тура на территории заповедника «Капланкыр» Республики

Исполнитель

студент 4 курса группы 1

А.С. Хыдыров

Руководитель

доцент кафедры ТиП,

кандидат географических наук,

доцент Д.А. Бессараб

Туркменистан»

Минск 2013

Задачи

- 1. Изучены теоретические основы формирования экологического тура.*
- 2. Изучены физико-географические и туристические особенности района исследования.*
- 3. Произведено картирование местности.*
- 4. Разработана примерная программа тура.*

Предмет исследования – экотуризм, как средство развития туристической индустрии в Республике Туркменистан.

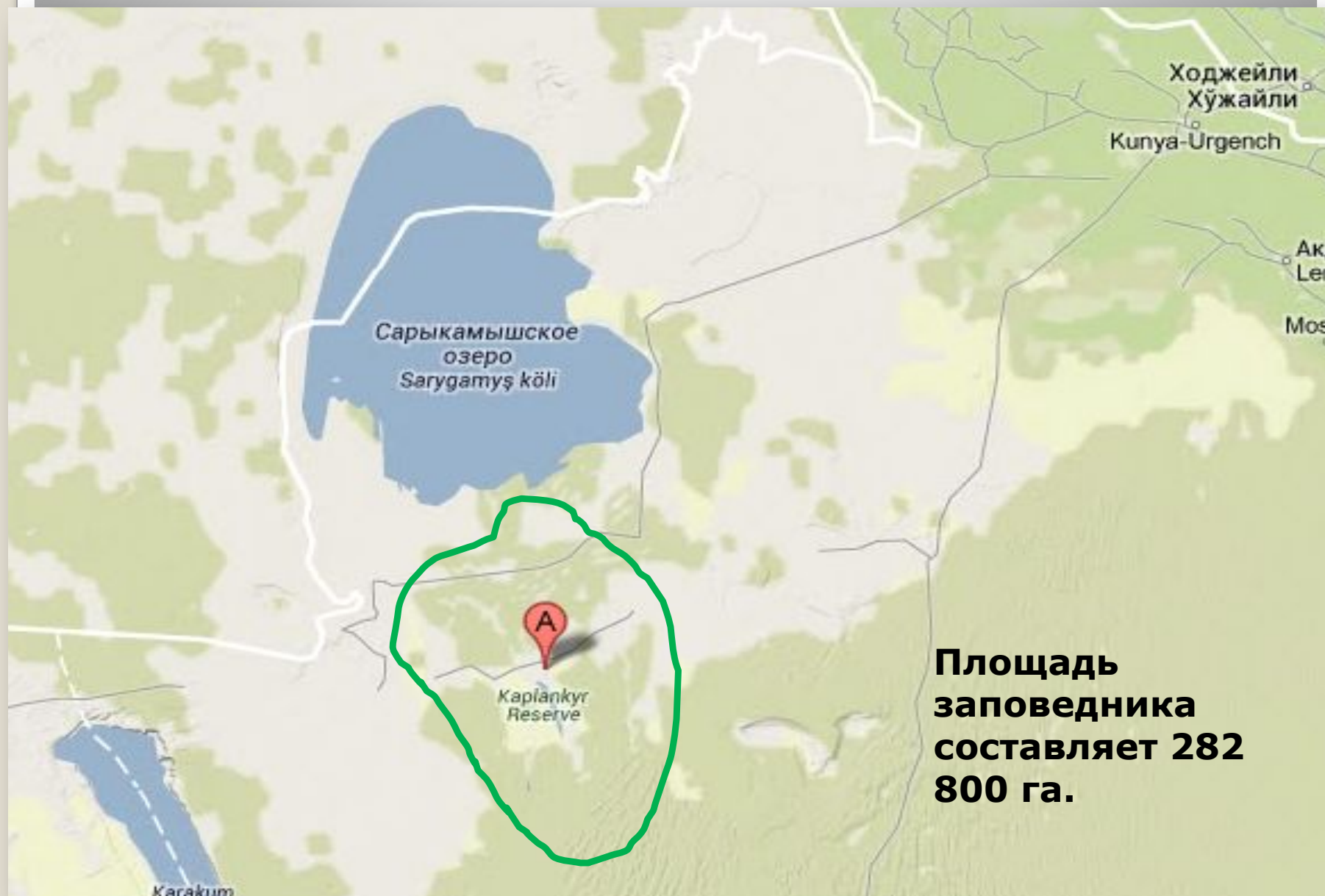
Объект исследования – экологические маршруты в пределах особоохраняемых природных территориях.

Методы исследования – изучение литературных источников и Internet, реферирование, компиляция, картографические методы обработки информации, опрос, анкетирование, методы статистической обработки информации и графической визуализации, анализ, синтез и др.

Характеристика района

Каплангырский государственный заповедник является юридическим лицом, подведомственным Министерству природы Туркменистана, имеет статус научно-исследовательского учреждения, состоит на государственном бюджете и находится на самостоятельном балансе. Заповедник приступил к деятельности с сентября 1979 г.

Карта расположения Капанкырского заповедника



**Площадь
заповедника
составляет 282
800 га.**

Гаплангырский государственный заповедник расположен на юго-восточных окраинах Устюрта, в зоне контакта Заузбойского складчатого района с Заунгузскими Каракумами и занимает большую часть плато Капланкыр.

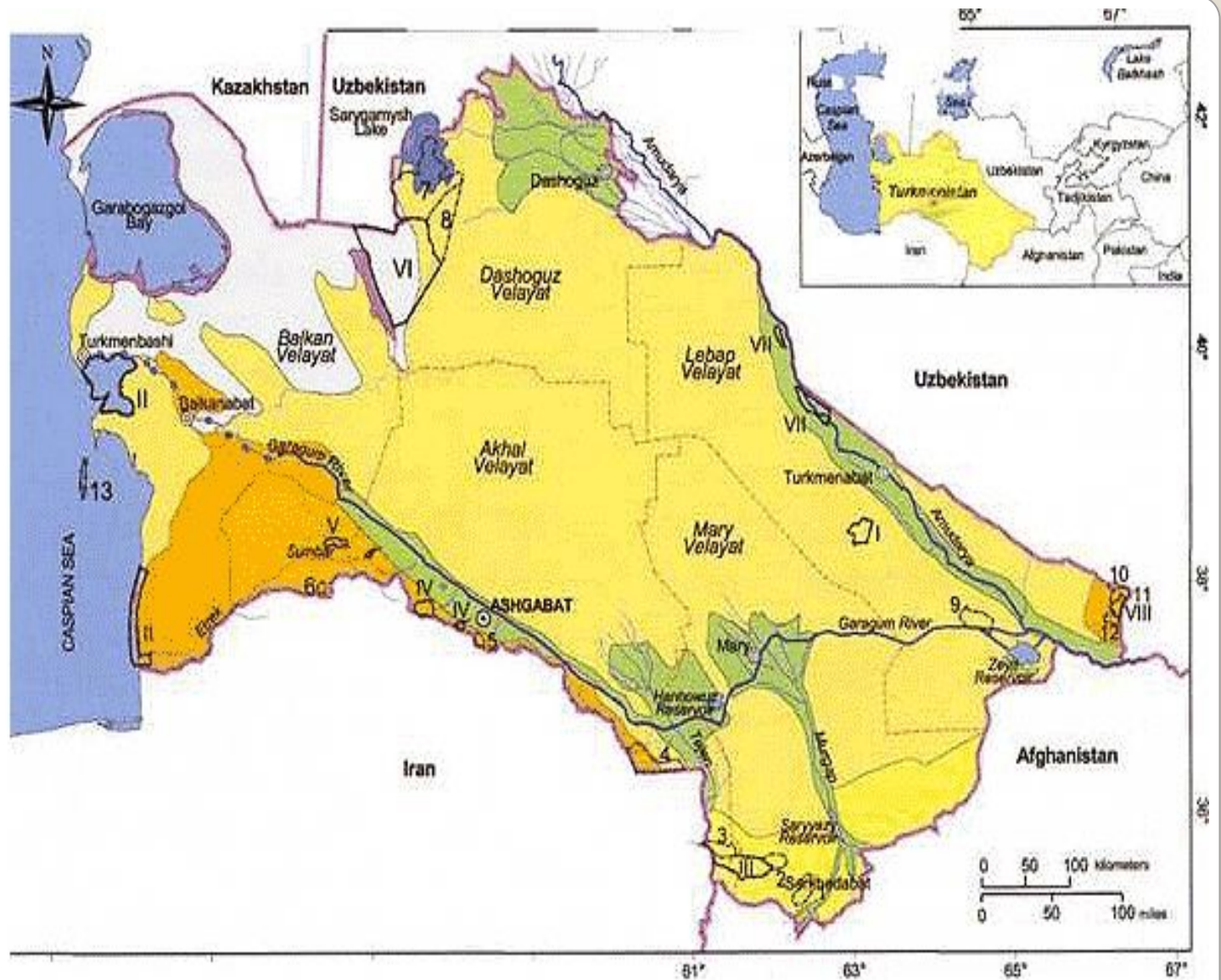
Данный заповедник – одно из интереснейших мест Туркменистана, и проектируемый здесь экологический тур будет пользоваться большим спросом, как у местного населения, так и иностранных туристов увлекающихся орнитологией, ботаникой, фаунистическими ресурсами Туркменистана.

Reserves

- I - Repetek
- II - Khazar
- III - Badghyz
- IV - Kopetdag
- V - Syunt-Khasardag
- VI - Kaplankyr
- VII - Amudaryya
- VIII - Koitendag

Game reserves

- 1 - Chemenibit
- 2 - Gyzyljar
- 3 - Pulkhatyn
- 4 - Meana-Chacha
- 5 - Kalinin
- 6 - Syunt-Khasardag
- 7 - Sarygamysh
- 8 - Shasenem
- 9 - Kelif
- 10 - Hojaburjibelent
- 11 - Khojapil
- 12 - Karlyuk
- 13 - Ogurchinsky

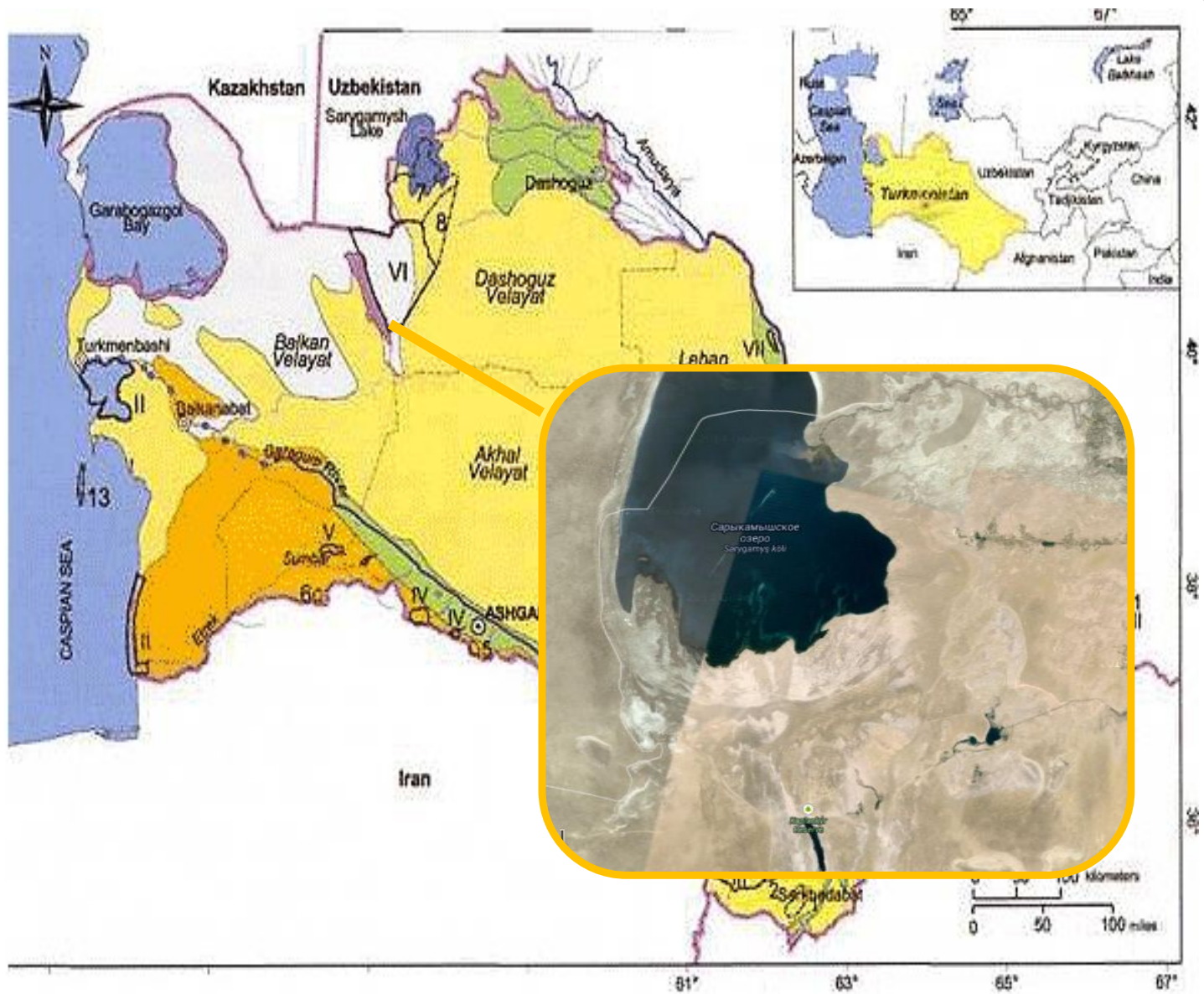


Reserves

- I - Repetek
- II - Khazar
- III - Badkhyz
- IV - Kopetdag
- V - Syunt-Khasardag
- VI - Kaplankyr
- VII - Amudaryya
- VIII - Koitendag

Game reserves

- 1 - Chemenibit
- 2 - Gyzylyar
- 3 - Pulkhatyn
- 4 - Meana-Chacha
- 5 - Kalinin
- 6 - Syunt-Khasardag
- 7 - Sarygamysh
- 8 - Shasenem
- 9 - Kelif
- 10 - Hojaburjibelent
- 11 - Khojapil
- 12 - Karlyuk
- 13 - Ogurchinsky



Планируемый тур будет включать в себя 2-х дневный маршрут, по территории заповедника, с посещением Сарыкамышского озера.



- *День 1.*
- Место сбора - Город Куня-Ургенч. Время сбора 9 утра по местному времени. От города до заповедника более 300 км. И этот маршрут туристы преодолевают на внедорожниках, так как часть дороги будет проходить по пустыне. Во время переездов можно будет при случае наблюдать множество редких животных и птиц, таких как дикие лошади, лисы и грифы.
- По прибытию в заповедник, туристов ожидает обед, выполненный в национальных колоритах Туркменистана. Затем их ознакомят с историей и музеем заповедника Каплынкыр. Проводиться экскурсия по заповеднику. Размещаются туристы в расположенном на территории заповедника гостевом домике.

- *День 2.*
- Переезд в Сарыкамышский заказник. Сарыкамышское озеро – территория, где в основном обитает вся живность заповедника. На побережьях озера плавают прекрасные лебеди, а в глубине озера водится много разной рыбы: сом, карп, лещ, сазан и много другой. На водопое у озера можно часто увидеть стройных джейранов и горных баранов. Кроме того у туристов будет возможность поплавать на лодке по озеру.
- Более того у туристов будет уникальная возможность поучаствовать в учетах представителей фауны заповедника.
- После чего их ожидает переезд от озера в г. Куня-Ургенч

Вывод:

- Регион обладает уникальными природными, социокультурными, экономическими условиями, что в целом положительно влияет на туристический потенциал местности.
- Туристическая программа насыщена различными видами активного отдыха. Представленный туристический маршрут является уникальным в своем роде, поскольку маршрутов аналогов в данном регионе не существует.

В ходе выполнения данной курсовой работы была сделана попытка формирования и организации экологического тура на территории заповедника «Капланкыр» Республики Туркменистан. В процессе разработки учитывались теоритические основы организации экологического туризма, прорабатывались различные виды туризма и варианты их применения в туре.

ТЕХНОЛОГИЧЕСКАЯ КАРТА

туристического путешествия маршрута «По территории Национального заповедника «Капланхыр» Республики Туркменистан» на 2014 г.

Основные показатели маршрута.

- Вид маршрута – комбинированный экологический тур
- Категория сложности – не категорийный
- Протяженность маршрута – 450 км
- В том числе пешком – 20 км
- На лодках – 10 км
- Продолжительность путешествия (сут) – 2
- Число туристических групп – 2
- Число туристов в группе – 5
- Всего туристов по маршруту – 10
- Начало обслуживания на маршруте первой группы – 01.01
- Конец обслуживания последней группы – 31.12.
- Предполагается проводить данный тур каждую неделю.
- Транспорт – автомобиль, лодка.