



**KHP**

**中国**

# Загальні відомості

- КНР розташована у Східній Азії.  
Континент – Євразія.
- Площа сухопутної території Китаю –  
9 596 961 кв. км.
- У меридіальному напрямку - 5,5 тис. км.,  
у широтному напрямку - на 5,2 тис. км.
- За площею 1-е місце в Азії  
3-е у світі



Китай граничить:

на сході - з **Корейською Народною Демократичною Республікою**;

на півночі – з **Монголією**;

на північному сході – з **Російською Федерацією**;

на північному заході – з **Республікою Казахстан, Киргизькою Республікою, Республікою Таджикистан**;

на заході та південному заході – з **Ісламською Державою Афганістан, Ісламською Республікою Пакистан, Республікою Індія, Федеративною Демократичною Республікою Непал, Королівством Бутан**;

на півдні – з **Республікою Союзу М'янма, Лаоською Народною Демократичною Республікою, Соціалістичною Республікою В'єтнам**.

# Сухопутний кордон – 22 117 км




# Морський кордон - 14 500 км

Тихий океан

Східно-Китайське море

Південно-Китайське море

Жовте море



# Річки Китаю

Загальна довжина річок Китаю становить 220 000 км.

Річки Китаю утворюють внутрішні і зовнішні системи.

Зовнішні річки - це Янцзи, Хуанхе, Хейлунцзян, Чжуцзян, Ланьцанцзян, Нуцзян і Ялуцангпо, що мають вихід до моря (до Тихого, Індійського і Північного Льодовитого океанів), їх загальна водозбірна площа охоплює близько 64% території країни.

Внутрішні річки, кількість яких невелика, значно віддалені одна від одної і на більшості ділянок обмілили. Вони впадають у озера внутрішніх районів або зникають у пустелях; їх водозбірна площа охоплює близько 36% території країни.

# Загальна довжина річок - 220 000 км.

**Янцзи**

6276 км

**Хуанхе**

5464 км

**Хэйлунцзян**

*(Амур)*

3420 км

**Чжуцзян**

2197 км

**Ланьцанцзян**

*(Меконг)*

2153 км

**Нуцзян**

*(Салуїн)*

2013 км

**Ялуцангпо**

*(Брахманутра)*

2057 км



# Янцзи

# 长江

Янцзи — найдовша (6276 км) та найбільш повноводна річка Євразії й третя у світі (відповідно після Амазонки та Нілу й після Амазонки та Конго), що витікає зі сходу Тибету на висоті 5600 м і впадає у Східнокитайське море на північ від Шанхая, утворюючи масштабну дельту, є головною водною магістраллю країни: судноплавна ділянка від моря сягає 2850 км, морські кораблі водотоннажністю до 10 тис. т можуть підніматися до 10-мільйонного мегаполіса Ухань.



An aerial photograph of the Yellow River (Хуанхе) in China. The river is a prominent, winding, yellowish-brown line that cuts through a rugged, mountainous landscape. The terrain is covered in dense green vegetation, with the river's path creating a stark contrast. The river flows from the top left towards the bottom right, forming a large, sweeping curve.

# Хуанхе

# 黄河

Шоста в світі й друга в Китаї за довжиною річка Хуанхе (5464 км) бере початок у східній частині Тибетського нагір'я на висоті 4000 м й у середній течії утворює великий закрут.



Хоча Хуанхе досить вузька (місцями до 50—70 м), але швидка течія робить її серйозною перешкодою для форсування. До того ж м'які ґрунти берегів сприяли неодноразовим змінам русла річки (максимальне зафіксоване переміщення Хуанхе становило 800 км), що кожного разу супроводжувалося природними катастрофами із сотнями тисяч, а іноді й мільйонами жертв.




# Великий канал

Великий канал - судноплавний канал у Китаї, одне з найдавніших нині діючих гідротехнічних споруд світу. Канал сполучає річки Хуанхе і Янцзи.

Будувався дві тисячі років - з VI ст. до н. е. до XIII в. н. е. В цей час є однією з найважливіших внутрішніх водних артерій КНР, з'єднує великі порти країни Шанхай і Тяньцзінь. Протяжність каналу - 1782 км, а з відгалуженнями до Пекіна, Ханчжоу і Наньтуну - 2470 км. Ширина в найбільш вузькій частині в провінціях Шаньдун і Хебей - 40 м, в самій широкій частині в Шанхаї - 350 м. Глибина фарватеру - від 2 до 3 м. Канал обладнаний 21 шлюзом.

# 大运河



# Основні озера Китаю

- Цінхай - Площа 4583 кв. км. Глибина 32,8 м. Солоне
- Поянху - Площа 3583 кв. км. Глибина 16 м. Прісне
- Дунтінху - Площа 2820 кв. км. Глибина 30,8 м. Прісне
- Тайху - Площа 2425 кв. км. Глибина 3,33 м. Прісне

# Рельєф

- **Китай** — переважно піднесена країна, що характеризується значними амплітудами висот і складною орографією. Чітко виділяються **Тибетське нагір'я** на південному заході; північніше — пояс **Центрально-азійських рівнин і плоскогір'їв**; область низинних рівнин **Східного Китаю**.
- **Тибетське нагір'я** — найбільш піднесена частина Китаю. Середня висота плоскогір'їв перевищує 4 тис. м, окремі вершини піднімаються вище 6-7 тис. м. Нагір'я включає плоскогір'я **Центрального Тибету**, а також гірські системи — **Куньлунь** на півночі, **Сіно-Тибетські гори** на сході, **Гімалаї** на півдні й **Каракорум** на заході.
- **Пояс Центральноазіатських рівнин і плоскогір'їв** із переважною висотою близько 1200 м включає на заході **Кашгарську рівнину** і **Джунгарську рівнину**, розділені між собою хребтами **Східного Тянь-Шаню**. До них із південного сходу приєднується низинна **Турфанська западина**, дно якої лежить нижче рівня моря (-154 м). На сході знаходяться рівнини і плато **Гашунської Гобі**, **Ала-шань** і **Ордос**, відокремлені горами **Бейшань**, **Валашань** та **Іньшань**. На сході і північному сході розташовані рівнини **східної Гобі** й **Багри**.
- **Область низинних рівнин Східного Китаю** простягнулася з півночі на південь, головним чином, уздовж узбережжя **Жовтого моря**.

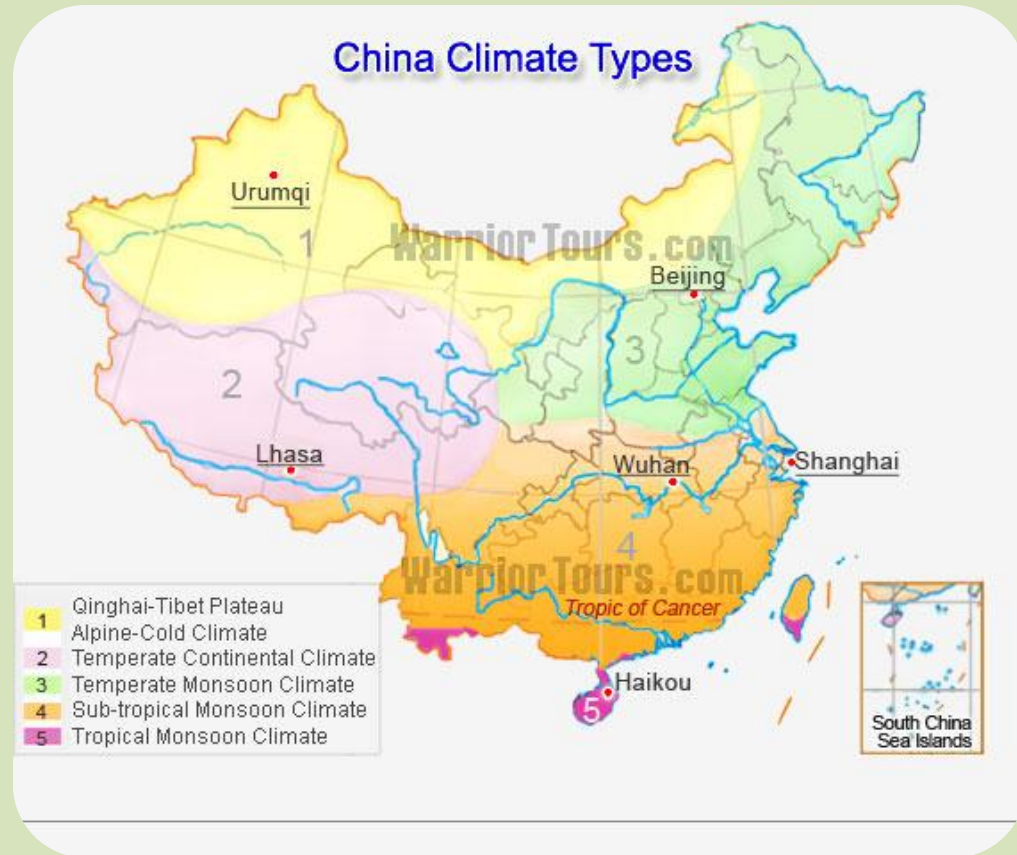
# Клімат

Клімат Китаю характеризується чіткими сезонними змінами атмосферного тиску й панівних вітрів. Разом із тим, територія країни настільки велика, що в її межах спостерігаються найрізноманітніші природні зони — від пустельних і високогірних до вологих субтропічних і тропічних.



# Кліматичні пояси

Китай знаходиться у трьох кліматичних поясах: на півночі аж до хребта Ціньлін, що є вододілом між басейнами Хуанхе і Янцзи, - клімат помірний; південніше, у басейні Янцзи, - субтропічний й на крайньому півдні, на кордоні з М'янмою, Лаосом і В'єтнамом, - тропічний. До того ж у західній частині країни клімат різко континентальний, а у східній – мусонний.





# Лінія контрастів

•“Лінія контрастів” від провінції Хейлунцзян до Юньнані збігається з лінією середньорічної кількості опадів у 380 мм. Території на північний захід від цієї лінії, в міру віддалення стають сухішими, а ті, що розташовані на південний схід, — дедалі вологішими. Історично це відображалося на традиційних заняттях населення: на південному сході Китаю жили землероби, а на північному заході — скотарі. Не випадково, Велика Китайська стіна (8852 км), споруджена в III ст. до н. е. — II ст. н. е. для захисту землеробських районів країни від нападів степових кочівників, проходить приблизно цією лінією.

# Природні ресурси

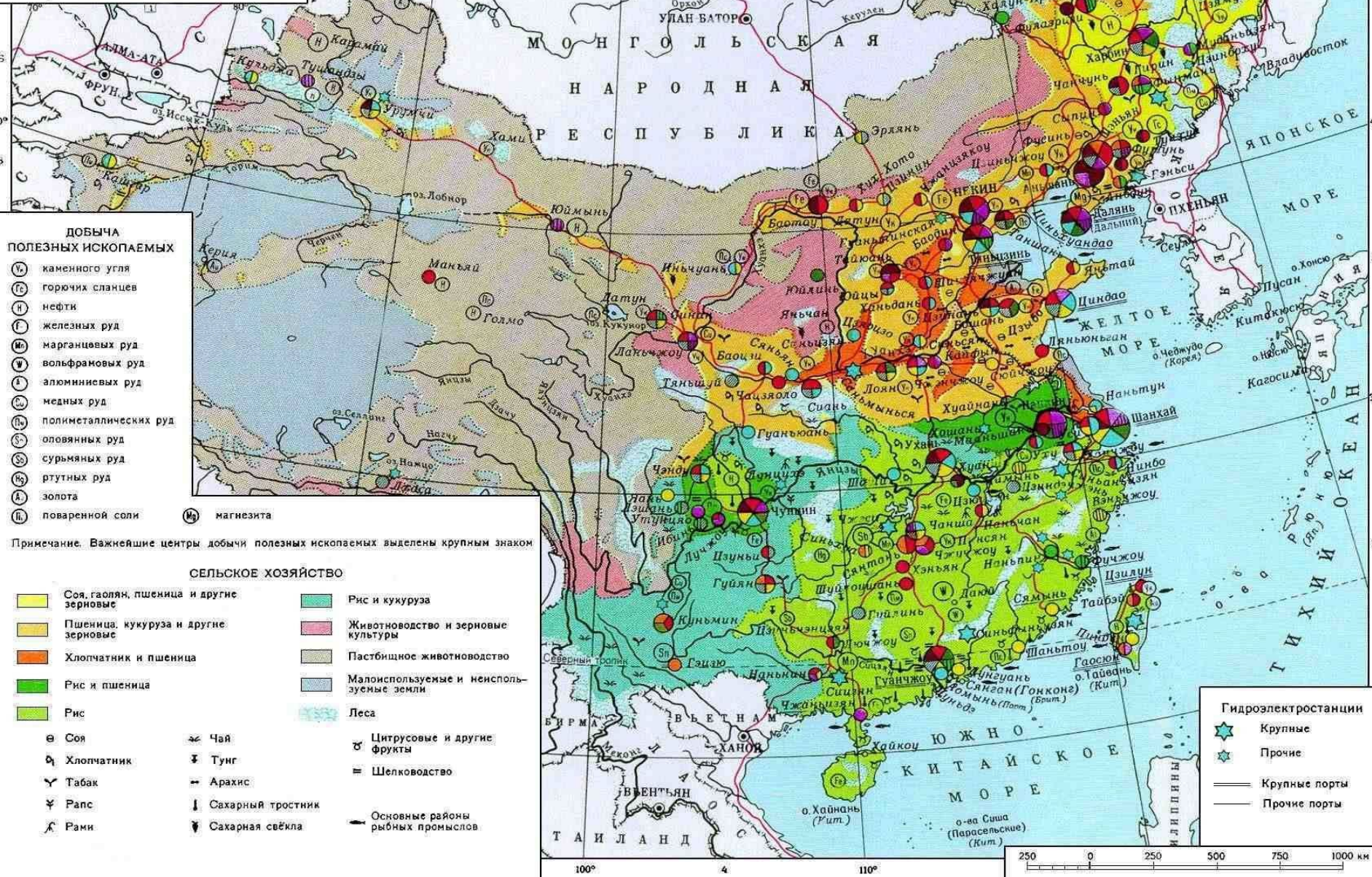
На мінеральні ресурси Китай дуже багатий, недарма його називають "геологічною коморою світу". КНР має значні запаси кам'яного вугілля (за його видобутком посідає перше місце у світі — майже 1,3 млрд т на рік), розвідані значні запаси нафти і газу (північний схід та захід Китаю, шельф морів), горючих сланців (північний схід і південь Китаю).

Значні поклади залізної руди сконцентровані на північному сході Китаю. Через східні території країни простягається Тихоокеанський металогенічний пояс, з яким пов'язані родовища вольфраму, молібдену, олова, сурми, ртуті й інших металів. Китай посідає перше місце у світі за запасами **вольфраму, олова, сурми, титану, цинку, магнезиту, літію, бури, рідкоземельних металів**; друге — за запасами **фосфору, нікелю, ртуті, молібдену, ніобію**; третє — за запасами вугілля, залізної руди. У центральному й південному Китаї є нерудні корисні копалини (сірка, солі, гіпс), особливо значні поклади фосфоритів.

ОБРАБАТЫВАЮЩАЯ ПРОМЫШЛЕННОСТЬ

- Чёрная металлургия
- Нефтеперерабатывающая
- Текстильная
- Цветная металлургия
- Строительные материалы
- Пищевая
- Машиностроение и металлообработка
- Лесная и деревообрабатывающая
- Чайная
- Химическая
- Бумажная
- Разные отрасли

Примечание. Размеры промышленных пунктов приблизительно соответствуют их категориям по величине производства



- ДОБЫЧА ПОЛЕЗНЫХ ИСКОПАЕМЫХ**
- У каменного угля
  - Г горючих сланцев
  - Н нефти
  - Ж железных руд
  - М марганцевых руд
  - В вольфрамовых руд
  - А алюминиевых руд
  - С медных руд
  - П полиметаллических руд
  - О оловянных руд
  - Ср сурьмяных руд
  - Рт ртутных руд
  - З золота
  - Пс поваренной соли
  - Ма магнезита
- Примечание. Важнейшие центры добычи полезных ископаемых выделены крупным знаком

- СЕЛЬСКОЕ ХОЗЯЙСТВО**
- Соя, гаолян, пшеница и другие зерновые
  - Рис и кукуруза
  - Пшеница, кукуруза и другие зерновые
  - Животноводство и зерновые культуры
  - Хлопчатник и пшеница
  - Пастбищное животноводство
  - Рис и пшеница
  - Малоиспользуемые и неиспользуемые земли
  - Рис
  - Леса
- ☉ Соя
  - ☼ Хлопчатник
  - ☽ Табак
  - ☿ Рапс
  - ♁ Рами
  - ♂ Чай
  - ♀ Тунг
  - ♁ Арахис
  - ♁ Сахарный тростник
  - ♁ Сахарная свёкла
  - ♂ Цитрусовые и другие фрукты
  - ♁ Шелководство
  - ♁ Основные районы рыбных промыслов

- Гидроэлектростанции**
- ★ Крупные
  - ☆ Прочие
  - Крупные порты
  - Прочие порты



# Ґрунти Китаю:

## Північний Схід:

бурі лісові, темні лучні ґрунти і різновиди болотних ґрунтів

## Рівнини р. Хуанхе, Хайхе и Хуайхе:


світлі лучні ґрунти

## Басейн р. Янцзи и Південний Китай:

червоноземи

# Рослинний світ

- У Китаї налічується близько 25000 видів рослин. Найбільш характерна рослинність - модрина, кедр, дуб, липа, клен, горіх, лавр, камелія, магнолія. Гори вкриті лісами, які займають близько 8-13% території Китаю. На Тибетському нагір'ї - степи і холодні пустелі, на півдні поширені густі тропічні ліси з пальмами і вічнозеленими широколистяними деревами.
- У Китаї росте близько 500 видів бамбука, що формують 3% лісів. Зарості бамбука, що зустрічаються в 18 провінціях - не тільки середовище існування багатьох тварин, але і джерело цінної сировини.



# Тваринний світ

Тваринний світ Китаю дуже різноманітний. Тільки серед земних хребетних налічується 2091 вид.

Більше 100 видів тварин характерні виключно для Китаю або мешкають головним чином в Китаї, напр, червоний вінценосний журавель, вухатий фазан, золотиста мавпа.

Водяться і тварини, що пов'язані з четвертинним періодом, такі, як бамбуковий ведмідь, тарпан і двогорбий верблюд у пустелях північного заходу. До рідкісних тварин відносяться також китайський річковий дельфін і китайський алігатор, що мешкають в нижній течії Янцзи, і гігантська саламандра в Південному Китаї.



# Адміністративний поділ Китайської Народної Республіки

До складу КНР входять **34** одиниці провінційного рівня, включаючи **23** провінції, **5** автономних районів, **4** міста центрального підпорядкування і **2** спеціальних адміністративних райони.

