



ЗАИНСК

ИСТОРИЯ РОДНОГО КРАЯ



1. История

- ▶ Город возник как крепость Закамской сторожевой черты — военной линии от Волги до устья реки Ик. Крепость была заложена в 1652 году, её строительство было завершено 4 года спустя.
- ▶ В январе 1774 года крепость была взята пугачёвцами.
- ▶ В 1920 году в его окрестностях прошло известное Вилочное восстание.
- ▶ В 1956 году в связи со строительством Заинской ГРЭС возник рабочий посёлок Новый Зай, который в 1962 году получил статус посёлка городского типа. 5 апреля 1978 года он был объединён со старым поселением Зай, и получил нынешнее название.



© Factory Films Production



Город расположен на реке Степной Зай (приток Камы), в 287 км от Казани

2. Численность

Рост с каждым годом не большой, однако если посмотреть с 1939 года до нынешнего, то численность возрастает не плохо.



3. Экономика

▶ 3.1 Энергетика

- ЗАО «Приволжские энергетические компании»
- Заинский район электрических сетей (РЭС) — подразделение филиала Нижнекамские электрические сети ОАО «Сетевая компания»
- Заинский участок Камского филиала ОАО «Татэнергосбыт».



3. Экономика

2009 год - 4,53 млрд рублей



▶ 3.2 Промышленность

Объём отгружённых товаров собственного производства, выполнено работ и услуг собственными силами по обрабатывающим производствам за 2009 год 4,53 млрд рублей.

ЗАО «ТАТЭК»
(Татарстанская
электротехническая
компания)

ООО «мефро уилз Руссия
Завод Заинск» — завод по
производству колес для
большегрузных автомобилей

Завод
железобетонных
конструкций

ОАО «Тимер» —
Завод модульных
металлоконструкций


ООО «СтройОфисСервис»
ООО «Завод ТЕХНО»

Заинский кирпичный завод
Заинский лесхоз

Заинский промышленно-строительный комбинат

3. Экономика

▶ 3.3 Пищевая промышленность



ОАО «Заинский сахарный завод»



Заинский хлебозавод

Заинский крекер

Заинский молочный завод — филиал
ОАО «Вамин» (был закрыт в 2012 г.)

4. Заинская ГРЭС

- ▶ **Заинская ГРЭС** (полное официальное название — «Заинская Государственная районная электростанция имени 50-летия СССР» ОАО «Татэнерго») — крупнейшая тепловая конденсационная электростанция Татарстана, расположенная в городе Заинск вблизи Заинского водохранилища на реке Зай. Является крупнейшим производителем электричества в республике Татарстан.



5. Заинское водохранилище



Заинское водохранилище образовано в 1963 году на реке Степной Зай. Длина водохранилища с юга на север составляет около 12 км, ширина в северной части вблизи плотины превышает 1 км. Длина плотины составляет 2,65 км. Объём водохранилища составляет 63 млн м³, площадь по данным реестра 16,1 км² (по другим данным, 20,5 км²). Водоохранилище входит в речной бассейн Камы, Камский бассейновый округ. Код водного объекта по Государственному водному реестру — 10010101521411100008656. Отметка уреза верхнего бьефа составляет 71 м, нижнего бьефа — 64,1 м. Верховья водохранилища заболочены. По правому берегу расположены лиственные леса, в северной части на берегу построена Заинская ГРЭС и город Заинск.

Спасибо за просмотр

- ▶ Ресурсы представлены сайтами:
ВИКИПЕДИЯ – Свободная энциклопедия
Яндекс. ру