

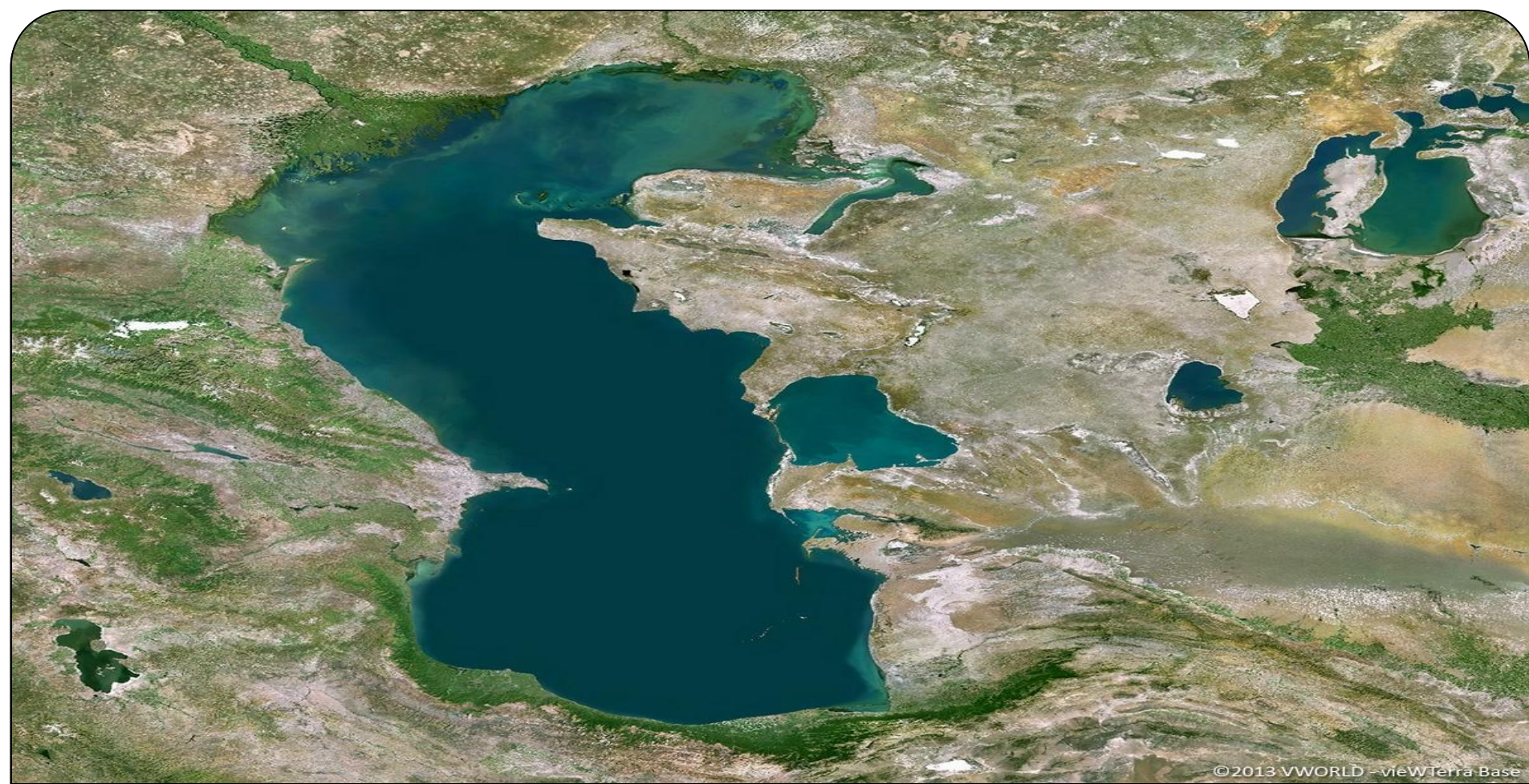
Западный и Восточный Казахстан

Основные сведения и
Сравнение регионов

ЗАПАДНЫЙ КАЗАХСТАН

- Западный Казахстан — экономико - географический регион в составе Республики Казахстан. В его состав входят 4 области: Актюбинская область, Западно-Казахстанская область, Мангистауская область и Атырауская область
- Общая площадь территории: 736 129 км² (примерно территория таких государств, как Франция и Великобритания вместе взятые)
- Расположение: от восточной окраины дельты Волги на западе до Туранской низменности на юго-востоке, от южных отрогов Урала и Общего Сырта на севере до плато Устюрт и туркменских пустынь на юге. Омывается водами внутриконтинентальных Каспийского и Аральского морей.

ОБЛАСТЬ	АДМИНИСТРАТИВНЫЙ ЦЕНТР	ПЛОЩАДЬ	НАСЕЛЕНИЕ (2013 г)
АКТЮБИНСКАЯ ОБЛАСТЬ	АКТОБЕ	300 629 км²	830 200 чел
АТЫРАУСКАЯ ОБЛАСТЬ	АТЫРАУ	118 631 км²	555 198 чел
ЗАПАДНО- КАЗАХСТАНСКА Я ОБЛАСТЬ	УРАЛЬСК	151 339 км²	614 280 чел
МАНГИСТАУСК АЯ ОБЛАСТЬ	АКТАУ	165 642 км²	575 900 чел



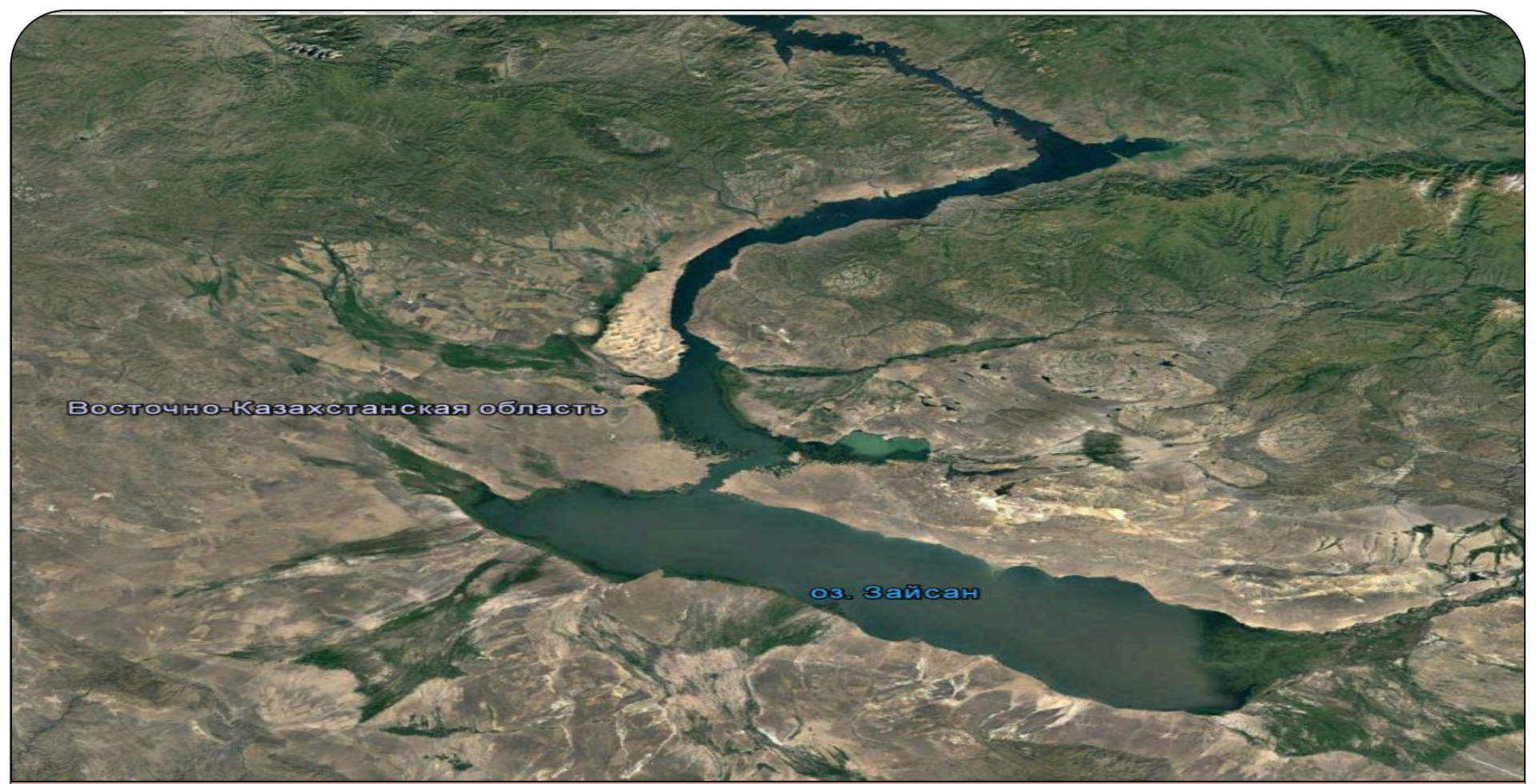
Каспийское море

Юго-Запад западного Казахстана омывает уникальное в своем роде Каспийское море-самое крупное озеро в мире, которое по размерам сравнимо с морями. Здесь же сосредоточено свыше 18 тонн миллиардов нефти и газа, а так же развит рыбный промысел, что значительно влияет на экономику всей страны

ВОСТОЧНЫЙ КАЗАХСТАН

- Восточный Казахстан — экономико-географический регион в составе республики Казахстан, до этого — в Казахской ССР. После административно-территориальной реформы 1997 года, в его состав входит укрупнённая Восточно-Казахстанская область с центром в городе Усть-Каменогорск
- Так же к крупным городам региона относится город Семей, один из самых важных транспортных узлов страны и Риддер, центр добычи и переработки металлов
- Небольшую территорию Восточного Казахстана занимают Алтайские и Саур-Тарбагатайские горы с вечными ледниками на вершинах, Калбинский горный хребет, мелкохолмистые равнины, Казахский мелкосопочник, широкие котловины, обширные равнины вдоль рек.
- Более 40% всех водных запасов Казахстана сосредоточены в Восточно-Казахстанской области. На территории ВКО протекают около 885 рек длиной более 10 км. В числе наиболее крупных — Чёрный Иртыш, Бухтарма, Курчум, Калжыр, Нарым, Уба, Ульба.

ОБЛАСТЬ	ГОРОДА АДМИНИСТРАТИВНОГО ПОДЧИНЕНИЯ	ПЛОЩАДЬ	НАСЕЛЕНИЕ (2014 г)
ВОСТОЧНО- КАЗАХСТАНСКА Я ОБЛАСТЬ	УСТЬ- КАМЕНОГОРСК	54 км²	314 069 чел.
	СЕМЕЙ	210 км²	312 056 чел
	РИДДЕР	4 880 км²	409 600 чел.
	КУРУЧАТОВ		11 670 чел



Восточно-Казахстанская область

оз. Зайсан

ЗАЙСАН

Крупнейший водоем на территории Восточного Казахстана известен своей природой по всему миру, чем привлекает туристов и ценителей рыбалки

НАСЕЛЕНИЕ


ЗАПАДНЫЙ КАЗАХСТАН

- Население Западного Казахстана — 2 500 475 (2012). Плотность населения - 3,4 чел./км² (самая низкая по стране).
- В Западном Казахстане по национальному составу в целом преобладают казахи. Казахи - 1 864 441 человек, русские — 301 427 человек. Также проживают украинцы, татары, белорусы, немцы, корейцы, азербайджанцы и др.
- В языковом плане Западный Казахстан преимущественно казахоязычен. Казахи составляют 3/4 и более населения во всех областях данного региона, что делает Западный Казахстан наиболее мононациональным регионом страны.

ВОСТОЧНЫЙ КАЗАХСТАН

- Население Восточного Казахстана - 1 395 324, это 4 место в стране. При этом плотность составляет 4,93 чел./км²
- Восточный Казахстан больше всех пострадал от голода 1932 -33 гг. Из-за чего, доля казахов в регионе сократилась почти в три раза (64,5%), сделав их вторым по численности этносом в регионе. В населении региона представлено два основных этноса — казахи (58,4%) и русские (38%). Доля других народов незначительна.

Актобе и Усть-Каменогорск- 2 крупнейших административных городов Западного и Восточного Казахстана



Актобе- административный центр
Актюбинской области



Усть-Каменогорск- административный
Центр Восточно-Казахстанской области

ПРОМЫШЛЕННОСТЬ РЕГИОНОВ

ЗАПАДНЫЙ КАЗАХСТАН

- Западный Казахстан — крупнейший нефтегазодобывающий регион страны. Регион обладает уникальной минерально-сырьевой базой — углеводородное сырье (нефть, газ и газовый конденсат), запасы хрома, никеля, титана, фосфоритов, цинка, меди, алюминия и угля.
- Крупнейшие в мире разрабатываемые месторождения нефти и газа — Тенгиз, Карачаганак, Кашаган.

ВОСТОЧНЫЙ КАЗАХСТАН

- Ведущие отрасли промышленности Восточного Казахстана: цветная металлургия, машиностроение, приборостроение, горнодобывающая, энергетическая, строительная, лесная, деревообрабатывающая, легкая, пищевая
- На Иртыше была построена Усть-Каменогорская ГЭС, в 1959 году было открыто трамвайное сообщение, а в 1960 году — Бухтарминская ГЭС.



Тенгиз

Одно из крупнейших месторождений нефти и газа расположено 350 км юго-восточнее г.Атырау. Извлекаемые запасы месторождения оцениваются от 750 млн до 1 млрд. 125 млн тонн нефти. Прогнозируемый объём геологических запасов составляет 3 млрд. Запасы попутного газа- 1,8 трлн м³.



Усть-Каменогорская Гидроэлектростанция

Расположена на реке Иртыш в городе Усть-Каменогорск. Мощность ГЭС — 339,4 МВт, среднегодовая выработка — 1,52 млрд. кВт·ч

ПРОМЫШЛЕННОСТЬ РЕГИОНОВ

ЗАПАДНЫЙ КАЗАХСТАН

- Химически чистые хромовые соли на базе местного сырья производит Актюбинский завод хромовых соединений. АО «Ферросплав» производит металлический хром и безуглеродистый феррохром. Кроме основной продукции, выпускаются карбид кальция, жидкое стекло и огнеупорные изделия
- Увеличивает свои мощности по производству бензинов различных марок, дизельного топлива и других видов продукции Атырауский нефтеперерабатывающий завод.
- Казахский газоперерабатывающий завод находится в г. Жанаозен.

ВОСТОЧНЫЙ КАЗАХСТАН

- Современный Усть-Каменогорск — центр цветной металлургии Казахстана. В сентябре 1947 года Усть-Каменогорский цинковый завод начал свою работу. А в 1952 году он был преобразован в свинцово-цинковый комбинат (УК СЦК).
- В октябре 1949 года начал работать Ульбинский металлургический завод
- В 1965 году в районе Согра вверх по Ульбе был запущен титано-магниевый комбинат (УК ТМК).
- В 18 километрах юго-восточнее города в границах Берёзовско-Белоусовского рудного поля располагается Белоусовское и Берёзовское месторождения полиметаллических руд.



Атырауский Нефтеперерабатывающий

Завод

Атырауский НПЗ впервые осуществил переработку Тенгизской нефти — нефти нового типа со значительно большим содержанием светлых фракций и, одновременно, с высоким содержанием в ней метил-этилмеркаптанов, что потребовало для её переработки тщательной подготовки и решения как технологических, так и экологических проблем. Доля переработки Тенгизской нефти составляет 12 %. Несмотря на недостаточность вторичных процессов, заводом достигнута глубина переработки 65 %. При этом отбор светлых нефтепродуктов от нефти представляет в среднем 45,9 %.



Ульбинский Металлургический Завод

Основные производственные мощности включают:

Производство ядерного топлива для атомной промышленности;

Производство всех видов бериллиевой продукции;

Производство танталовой и ниобиевой продукции;

Производство плавиковой кислоты, жидкого и газообразного азота, кислорода (в том числе и медицинского), водорода, гелия и пр.

ПРОМЫШЛЕННОСТЬ РЕГИОНОВ

ЗАПАДНЫЙ КАЗАХСТАН

- Продолжает расширять своё производство Актюбинский лакокрасочный завод, а также химический комбинат (г. Алга), производящий бор, серную и борную кислоты, большой ассортимент минеральных удобрений
- В регионе развивается машиностроение (АО "Уральский завод «Зенит» — кораблестроение, АО «Актюбрентген» — производство рентгенооборудования), металлообработка, легкая и пищевая промышленность
- Развито сельское хозяйство (животноводство, растениеводство, мясомолочная, хлебокондитерская, рыбоперерабатывающая промышленность (АО «Атыраубалык») и т. д.).

ВОСТОЧНЫЙ КАЗАХСТАН

- В Риддере активно работают градообразующее предприятие — ТОО «Казцинк» Риддерский ГОК (включает в себя 3 рудника: («Лениногорский», «Риддерский», «Имени 40 лет ВЛКСМ» объединены в «Риддер-Сокольный» рудник), Тишинский рудник, Шубинский рудник, свинцовый и цинковый заводы, обогатительную фабрику и ремонтно-механический завод)
- Энергетика представлена Риддерской ТЭЦ и Лениногорским каскадом ГЭС.4



Уральский завод «ЗЕНИТ»

Уральский завод «Зенит» - лидер среди судостроительных предприятия Казахстана

После модернизации завод сможет выпускать суда водоизмещением до 500т. Занимаемая территория — свыше 20га, мостовые краны с подъемной силой 25 т.

Основную часть выпускаемой продукции завода составляет продукция судостроения. Катера проекта 0200 «Бүркіт» (Беркут) и проекта 100 «Сұңқар» (Сункар)



Риддер-Сокольный рудник

Рудник добывает 2 млн. т руды в год со средним содержанием золота 4 г/т. Основная продукция, получаемая после переработки - гравитационный и флотационный золотосодержащие концентраты. Разведанных рудных запасов достаточно для поддержания текущего уровня добычи на ближайшие 20 лет, хотя последние геологические исследования предполагают, что рудное тело может быть значительно крупнее.

КОНЕЦ

Данная презентация была выполнена группой учениц 9 «А» класса: Ташиевой Алией, Алешиной Екатериной и Джинахуновой Альфией в 2017 году, для зачета по предмету «География». Основная информация была добыта с сайта «Википедия».