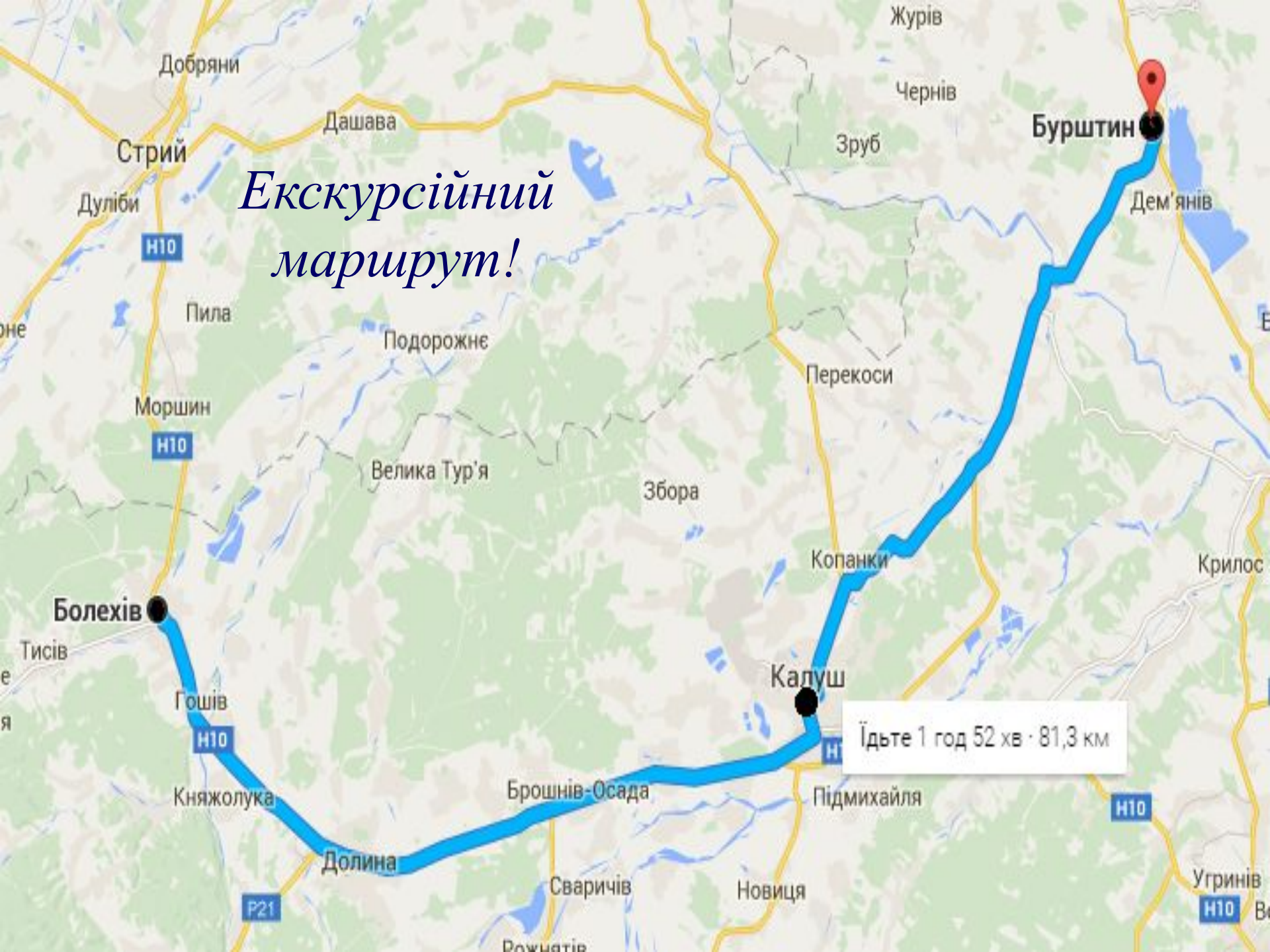


*Запрошуємо вас на екскурсію  
маршрутом Болехів –  
Бурштин.*

*Екскурсійний маршрут!*



Їдьте 1 год 52 хв · 81,3 км



Місто  
Болехів.





В Болехові діють такі  
навчальні заклади:

- школа №1
- школа №2
- Прикарпатський  
лісогосподарський  
коледж.









# Місто Калуш





Кáлуш — місто обласного підпорядкування, розташоване на північному заході Івано-Франківської області (на Бойківщині), а також центр Калуського району, адміністративний центр Калуської районної ради.







[www.kalush.com](http://www.kalush.com)



Остання зупинка нашої  
екскурсії – м. Бурштин.







**Бурштин** — місто обласного значення в Івано-Франківській області, розташоване у заплавної долині Гнилої Липи. Населення міста у 2001 році становило 15 298 мешканців. У 1944–1962 роках Бурштин був районним центром.


Містечко має 500-літню історію. У 1940-х роках Бурштин втратив міський статус, а на початку 1960-х років — статус райцентру. Новий виток у розвитку Бурштина пов'язаний із початком спорудження потужної електростанції у заплавної долині Гнилої Липи, останній блок якої запустили у 1969 році. Бурштин — це передусім промисловий центр, неподалік від якого працює Бурштинська ТЕС, що є найбільшою на Прикарпатті тепловою електростанцією, під'єднана до європейської енергосистеми й забезпечує електроенергією частину Європи.









A vibrant autumn scene featuring a field of sunflowers in the foreground, a golden sky, and a tree branch with yellow leaves in the top right corner. The text is centered in a dark blue font.

Ось і завершилась наша  
екскурсія.  
Дякую всім!