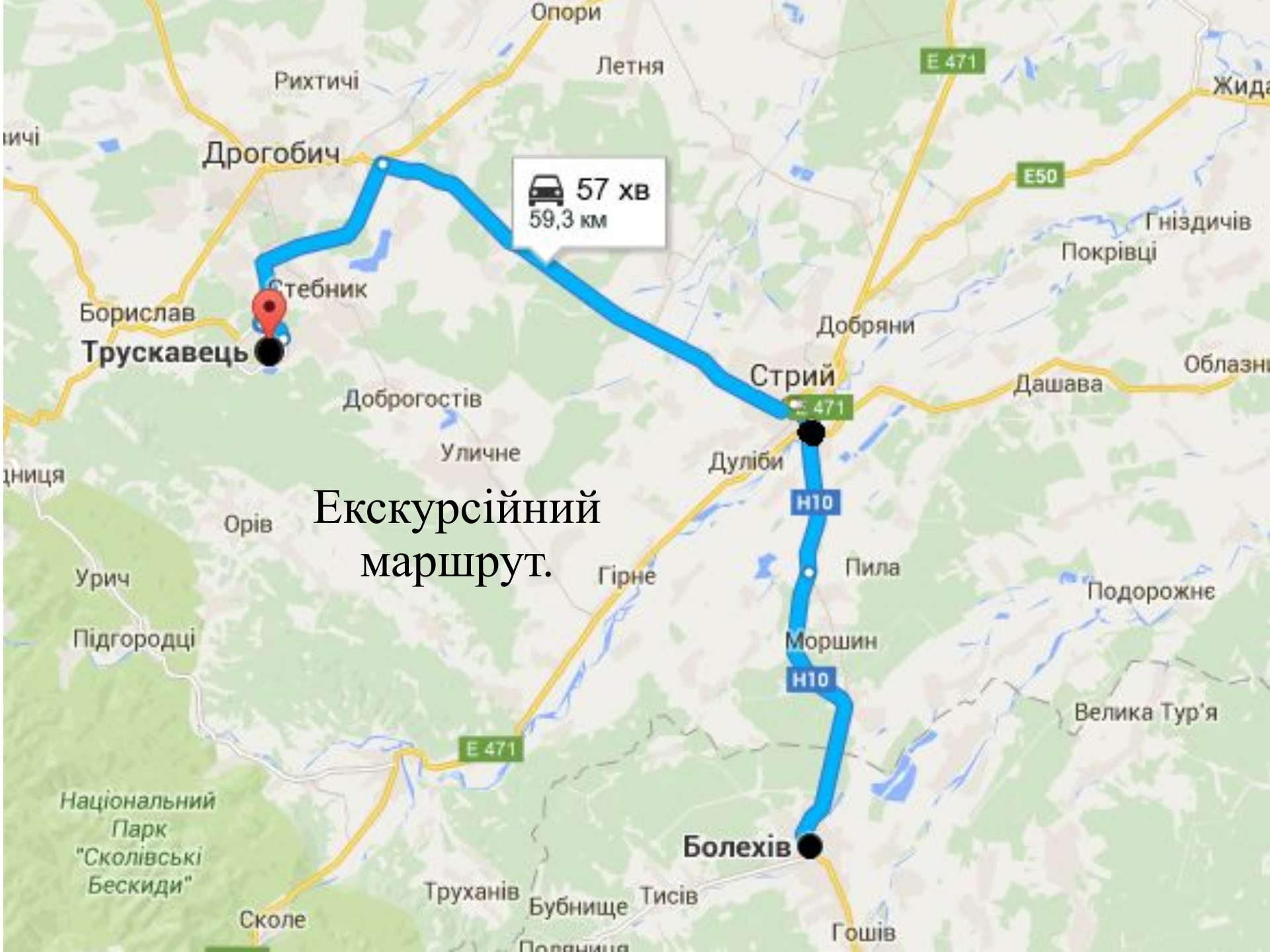
A scenic landscape featuring a calm lake in the foreground, reflecting the surrounding environment. The lake is flanked by steep, rocky mountains on the left and lush green hills with evergreen trees on the right. In the distance, more mountains are visible under a bright blue sky with scattered white clouds. A colorful hot air balloon is floating in the upper right corner of the sky. The overall atmosphere is peaceful and picturesque.

*Запрошую вас на
екскурсію маршрутом
Болехів – Трускавець.*

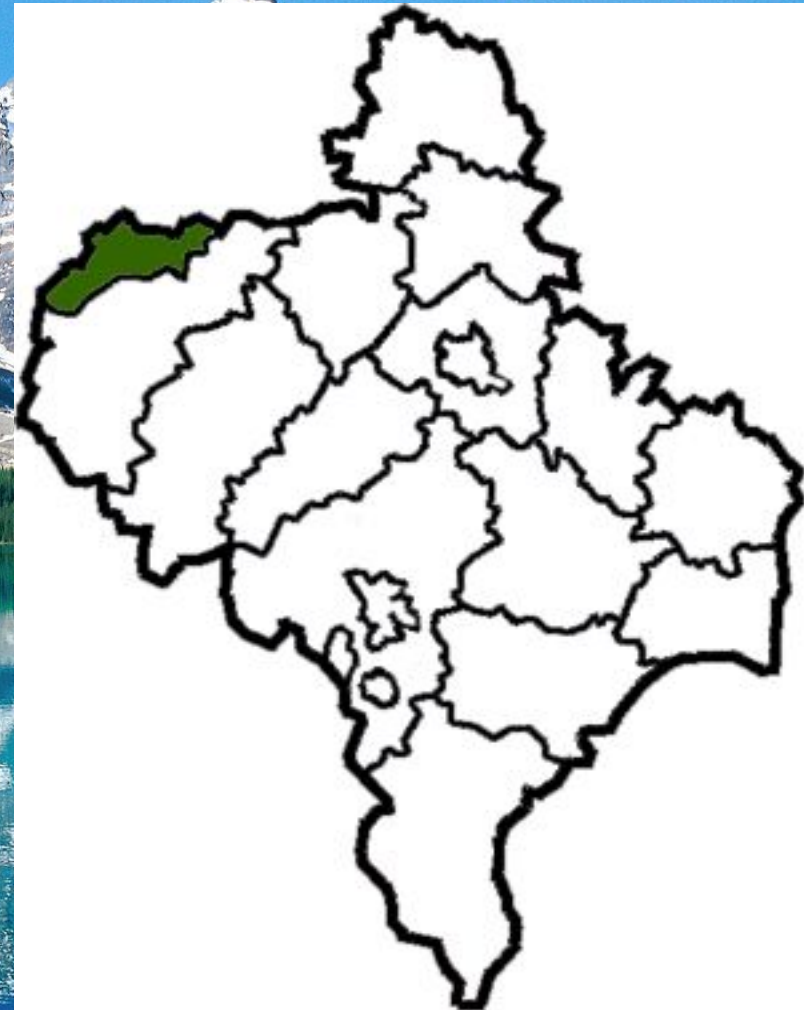


Екскурсійний маршрут.

57 хв
59,3 км

Місто Болехів.

Перша письмова згадка про «болехівські» землі належить до [1371](#) р. В документах XV ст. згадується як **Болехів Волоський**. Після [Першого поділу Речі Посполитої](#) у [1772](#) р. місто увійшло до складу [Австрії](#). З [1918](#) р. — місто входить до складу [Польщі](#). У [1890](#) р. половину населення міста склали євреї. У [1939](#) р. в результаті анексії [Радянським Союзом](#) східних польських земель Болехів приєднаний до [Української РСР](#). В [1944](#) р. Болехів став центром однойменного району, який ліквідовано в [1964](#) р., а Болехів приєднано до [Долинського району](#). З [1993](#) р. місту надано статус міста обласного підпорядкування.




Болехова.



Стрий.

Колись давно в тих місцях, де зараз околиці Стрия, шуміли похмурі ліси. Між крутими берегами звивалася бурхлива річка. Вздовж неї проліг купецький шлях на захід, яким їздили з крамом за гори. Небезпечним був шлях: нападали грабіжники — дядько з синами свого брата. Немало людей загубив марно стрий, грабуючи скарби купецькі. А на старості літ чужа кривда озвалась — в три погібелі стрия скрутило. Щоб спокутувати гріх, поселився в лісах у низенькій хижі при річці, розвів пасіку, кіз та й почав мирно жити. Припинили розбій і його побратими та заходили часто до стрия. Тому й це місце назвали Стриєм. Сільце згодом виросло в городище, а потім стало містом — красивим Стриєм.



© ZlGregor Photography 2016



Наступна зупинка – Трускавець.



ТРУСКАВЕЦЬ

БАЛЬНЕОЛОГІЧНИЙ
КУРОРТ



Трускавець (місцева вимова «Тру́скавець») — місто обласного значення у Львівській області, бальнеологічний курорт України.

Трускавець розташований у мальовничій долині з півночі від передгір'я Східних Карпат на висоті 350 м над рівнем моря.



Місто Трускавець — затишна й екологічно чиста зона. Мінеральні води з 14 джерел: [«Нафтуса»](#), «Юзя», «Марія», «Софія», «Броніслава» тощо, покладами «гірського воску» — [озокериту](#) (єдине родовище у світі розташоване на віддалі 4 [км](#) від курорту — у [Бориславі](#)); до конкурентів [карловарської](#) солі належить [трускавецька](#) сіль «Барбара», яку добувають з високомінералізованої ропи.





A scenic landscape featuring a calm lake in the foreground, reflecting the surrounding environment. The lake is flanked by steep, rocky mountains on the left and lush green hills with evergreen trees on the right. In the distance, more mountains are visible under a bright blue sky with scattered white clouds. A colorful hot air balloon is floating in the upper right corner of the sky. The overall scene is peaceful and picturesque.

Дякую
за
увагу!