



МБУК «Сернурская централизованная библиотечная система  
имени Кима Васина»

6+

# ЧУДЕСА ЗЕМЛИ МАРИЙСКОЙ

*Виртуальная выставка*

Сернур, 2020 год



***Жизнь – это книга, кто не путешествует, тот читает только одну страницу.***

*Св. Августин*

Мы предлагаем вашему вниманию виртуальное путешествие по историческим, легендарным, сказочным местам нашей родной республики.

*Как красиво звучит — Марий Эл...  
Словно эльфов волшебных страна...  
Если там побывать не успел, —  
Можно просто представить: она  
Пролегла по тенистым лесам,  
По лугам первозданных цветов...  
Нужно срочно поехать, и сам  
Всё увидишь, узнаешь, без слов...  
Там, наверное, небо синей,  
И прозрачны озёра до дна;*

*Куклин Константин*

*Вереницею радужных дней  
Обнимает и тешит она*





## Легендарный дуб Пугачева

**Дуб Пугачёва**— крупный экземпляр дуба, произрастающий на территории массива «Кленовая Гора» национального парка «Марий Чодра» в Волжском районе, в 1 км. к северо-западу от озера Конан - ер. Говорят, что дуб обладает положительной энергетикой.





Высота дерева от поверхности земли составляет 26 м., диаметр ствола — 1,59 м., а возраст 500 лет!

Исследования, проведенные в 2013 году, показали, что дерево начало расти в 1600 году.

В ознаменование 200-летия пугачевского восстания в 1974 году на этом месте был установлен памятный камень с надписью.

В апреле 2013 дереву был присвоен статус памятника живой природы.





По легенде, после поражения под Казанью в 1774 году, Емельян Пугачёв поднимался на крону дуба, откуда наблюдал горящую Казань. Предположительно, если эти события и происходили, то не могли быть связаны с этим деревом, так как в тот момент оно не было выдающимся по своему размеру. Возможно, легенда могла иметь отношение к другому большому дубу, росшему в окрестностях нынешнего дуба с приблизительно 1400-х годов по 1940-е, и спиленному после своей гибели в 1950-х. Так же существует легенда, что эти места хранят несметные сокровища, награбленные пугачевцами при отступлении.



## Озеро Конан – ер



Находится оно в национальном парке «Марий Чодра». Длина озера 600 м. и ширина 120 м. Наибольшая глубина – 22 м. Прозрачность достигает до 6 м. Вода здесь прохладная, потому что озеро питается подводными источниками. Они вытекают из склона возвышенности, высота которого над озером 30 м. Конан – ер относится к озерам карстового происхождения. На дне водоема много деревьев. В озере много рыбы, больше всего водятся щуки.





Про это место есть легенда. Еще во времена, когда в этом месте был лес, в этих местах стояла одна деревня. В этой деревушке жила одна влюбленная парочка. Но родители девушки запрещали встречаться ей с молодым человеком, потому что он был простым пастушком. Девушка была из богатой семьи. Но девушка не могла смириться с решением отца. Она пошла в лес и застряла там в трясине. Парень искал ее до самого утра, но не мог найти. А когда настало утро, жители деревни обнаружили. Что на месте трясины находится красивое чистое озеро.




## «Золотое» болото (Шөртне Куп)



Неподалеку находится легендарное **«Золотое» болото (Шөртне Куп)**. По легенде, Пугачев отступал с возом награбленной казны. Не доезжая до озера Конан – ер, воз попал в карстовую воронку. Лошади не смогли его удержать, и болото поглотило золото и животных. «Все, что было добыто лихим путем, - лихим путем и пропало». Обогнув озеро, пугачевцы выбрались на луга, где располагался Дуб-богатырь, с которого обзревалась вся сотнурская и казанская сторона.





*Богатырями называем  
Мы тех, кто смело в бой идет,  
В лицо своих героев знаем;  
Отважных любит весь народ.  
Шадт Булат*

У каждого народа есть национальные герои, почитание которых укрепляет историческую память народа. У русских это Дмитрий Донской и Сергей Радонежский, у эстонцев – Лембиту, у венгров – Янош Кошут, у мордвы – Бургас, у марийцев символами национальной гордости являются такие мифологические и исторические *национальные герои*, как *Болтуш, Онар, Чумбылат, Чоткар-патыр, Кокша, Мамич-Бердей, Акпарс, Акпатыр* и др.



## Чоткар Патыр – культурно – исторический памятник, Волжский район



В ноябре 2018 г. установлена деревянная скульптура марийскому богатырю Чоткару, высотой 3,5 м. Чоткар – легендарный марийский герой XIII в., родился на месте слияния Юшута и Илети в семье простого марийского охотника.

Согласно преданию, он освободил лесной марийский край от врагов и похоронен на холме между д. Нурмучаш и Усола. Перед смертью Чоткар попросил положить свой меч и щит вместе с ним в могилу и обещал в тяжелую минуту, когда марийцев будут одолевать враги, прийти на помощь.

У подножия установлены оригинальные скамейки, деревянные щиты на цепях со стихами, лестница, перила которой выполнены из причудливых коряг. Неописуемо живописная зеленая поляна. Вокруг — вековые ели и сосны, свидетели различных исторических событий.








От речки Пез, на берегу которой, согласно легенде, любил отдыхать Чоткар, идет живительная прохлада. Неподалеку журчат чудодейственные целебные родники... На территории установлен памятный камень с изображением богатыря с надписью «Чоткарын шўлышыжõ – мари́йын чо́ныштыжо» («Дыхание Чоткара – в сердце народа мари»). Комплекс является национальным достоянием не только жителей района, но и всего народа мари. Ежегодно в первую субботу июня на этом месте проводится праздник, посвященный национальному герою.





Марийский народ сохранил несколько легенд, связанных с именем народного героя-богатыря Чоткара. Помимо народных преданий о Чоткаре были созданы литературные произведения: стихотворение-легенда «Богатырь Чоткар» С. Г. Чавайна (1910—1912) и исторический роман «Чоткар» Л. Л. Яндакова (2000).





## Онар – мифологический герой народа мари

**Онар** – мифологический герой народа мари, отличается огромным ростом, в мифологии онары – первые люди-мари, основатели деревень, отождествляются с предками-предводителями. Марийский край называют землей Онара. Из марийской сказки об Онаре: «Онар был великаном, головой доставал до облаков, сама Волга ему была по колено... Онар был настолько силён, что огромный дуб мог вытащить из земли вместе с корнями, точно репейник. Когда песок набьётся ему в лапти, присядет богатырь, вытрет пот со лба, снимет лапоть величиной с лодку, а как вытряхнет из него прах, - поднимается среди равнины курган высотой с копну. С тех пор и стоят эти курганы».



МАРИЙСКИЕ  
НАРОДНЫЕ  
СКАЗКИ



## Курган Онара, д. Шукшиер, Сернурский район

В 1962 г. археолог Г.А. Архипов обнаружил относящееся ко II тыс. до н. э. захоронение, которое называют «**Онар чонга**» («**Курган Онара**»). Находки отправились в музей. А у жителей деревни есть своя версия существования кургана. Это легенда о богатыре Онаре, который был так велик, что когда на этом месте вытряхнул из лаптей землю, образовался курган.





В селе Шорунджа Моркинского района заложен **первый камень для памятника Онару**. По легендам и преданиям именно в этом районе марийским патыром были образованы горы и курганы.





Образ богатыря Онара восхваляет на страницах своего одноименного *исторического романа Л. Яндаков*.  
Первое энциклопедическое издание по истории нашего родного поселка называется «*Утро земли Онара: история и культура Сернурского муниципального района РМЭ*» Бушков Р.А.  
«*Марийский край, земля Онара*» - сборник, составленный К. Васиным и А. Юзыкайном, рассказывает о прошлом нашей республики.



## «Кугу (Тулат) памаш» - «Родник Тулата»



*Марьян Памаш*



*д. Купсола*



*Йошкар - Памаш*

Славится Сернурский край множеством красивейших родников, среди них «Марьян Памаш», «Йошкар - Памаш», минеральный источник - «Эр ўжара», «Кугу (Тулат) памаш» и др.

**«Родник Тулата»** - символ д. Купсола. Среди деревни из-под горы вытекает большой родник.

По легенде, местный богатырь Тулат был очень сильным. Ему завидовали другие богатыри и решили его убить во сне, зная, что он спит очень крепко. Тулат, засыпая, попросил товарища ударить его по голове колотушкой, если придут враги. Но тот не разбудил Тулата. Перед смертью богатырь успел сделать доброе дело для земляков: отколупнул край горы, и оттуда вырвался родник.



## Резиденция марийского Деда Мороза «Йўшто Кугыза»



В самой северной части нашей республики, на территории Кукнурского сельского поселения раскинулись владения марийского Деда Мороза Йўшто Кугыза. Недавно он поставил себе дом и со своими помощниками Чодыра оза (Хозяин леса), Сонарзе (Охотник), Маска (Медведь), Вувер кува (Ведьма), Овда, Киямат ўдыр и Лумўдыр (Снегурочка) ждет вас в гости. Огромные ели, живописные луга и овраги, место слияния воспетых поэтами рек Немда и Лаж, чистейшие родники – здесь оживает марийская сказка...



## Музей народной сказки под открытым небом



Автор проекта Сергей Слесарев. Ему удалось создать настоящую сказку среди городской суеты. Деревянные персонажи марийского и русского народного эпоса несут свою службу под открытым воздухом. Они всюду: на крыше, под окном, на столбе, на дереве, на крыльце. Каких только героев здесь не встретишь: тут и старик со старухой, и Золотая рыбка, и курочка Ряба, Колобок, ступа с Бабою ягой, Маша и Медведь, сестрица Аленушка, три девицы под окном, русалка на ветвях. Поблизости стоит пограничный столб с указателями крайних точек России. Все скульптуры музея изготовил друг Сергея Слесарева – художник и резчик по дереву Геннадий Ефремов.




# Музей марийской сказки и народного творчества «Сереброзубая Пампалче»



**Сереброзубая Пампалче** – героиня известной марийской сказки, которую хотели насильно выдать замуж за водяного. В честь нее и назван новый музей. Находится он в историческом здании – Доме купца Наумова.

По задумке авторов, посетители погружаются здесь в настоящую сказку и таким образом узнают о фольклоре марийского народа. На экскурсии в формате интерактивной игры задействованы подвижные куклы, которых тут около 30, старинные предметы быта.





### **Справка:**

В Республике Марий Эл разработан брендовый маршрут «ЧУДЕСА ЗЕМЛИ МАРИЙСКОЙ», который знакомит туристов с достопримечательностями марийского края.

Населенные пункты, через которые проходит маршрут:

Чебоксары – Козьмодемьянск – деревня Алешкино,  
Килемарский район – Йошкар-Ола.

Республика удивит гостей многообразием природных и культурных достопримечательностей, сочетанием истории и современности, своеобразием многонациональных традиций и дружелюбием местных жителей! Всего за три дня можно побывать в Италии, Бельгии и Голландии не покидая родную страну, научиться вязать лыко, узнать, что морёный дуб - это не дерево, познакомиться с Остапом Бендером и прикоснуться к марийским народным традициям!





**ПУТЕВОДИТЕЛЬ  
ПО РЕСПУБЛИКЕ  
МАРИЙ ЭЛ**  
«САМ СЕБЕ ТУРОПЕРАТОР»



Ижевск-Ола, 2019 г.

Увеличивающийся поток туристов в Республику Марий Эл, победы в грантовых конкурсах, реализация новых проектов и кластеров, развитие турволонтерства и участие в туристских выставках и встречах – всё это является показателем динамичного развития республики в области туризма.

Мы рекомендуем вам новый «Путеводитель по Республике Марий Эл «Сам себе туроператор». Это первый в республике путеводитель, отвечающий законам жанра *бедекера* - путеводителя или справочника для самостоятельных путешественников, который включает описательную и справочную информацию о достопримечательностях и туристических маршрутах всех районов и городов Марий Эл.

***Дорогие друзья!***

***Откройте для себя новые, удивительные уголки родной республики!*** 22



## Источники

- Ефимова Н. Путеводитель по Республике Марий Эл «Сам себе туроператор» / Н. Ефимова., И. Кандакова , Е. Репнякова - Йошкар – Ола, 2019. - 240 с.
- Марийский край, земля Онара / сост. К. К. Васин, А. М. Юзыкайн. – Москва: Современник, 1989. – 486с.
- Утро земли Онара: история и культура Сернурского муниципального района Республики Марий Эл / Мар. гос. ун-т; авт.-сост. Р. А. Бушков : под ред. д-ра ист. Наук В. С. Патрушева. – Йошкар – Ола, 2014. – 492 с. (Проект «История деревень и сел Республики Марий Эл»).
- <http://komanda-k.ru/2011/mariiel/марийский-народный-герой-чоткар-патыр---камень-чоткара>
- [https://vkm.mari-el.muzkult.ru/bogatyry\\_zemli\\_mariiskoi](https://vkm.mari-el.muzkult.ru/bogatyry_zemli_mariiskoi)