

Российский государственный педагогический университет
им.Герцена
Кафедра теории и истории культуры

Зиккураты Шумера (4 тыс.до н.э.- 2 тыс.до н.э.)

Научный руководитель:

Корнилова С.В.,
доцент кафедры теории и истории культуры

Выполнила:

Гнаткова Ольга,
2 курс, культурология.

Месопотамия 4-2 тыс. до н.э.

Древняя Месопотамия (Двуречье), 3100-1600 до н.э.



МЕСОПОТАМИЯ - страна, где возникла древнейшая в мире цивилизация, просуществовавшая ок. 25 веков, начиная с времени создания письменности и кончая завоеванием Вавилона персами в 539 до н.э.

«Месопотамия» – значит «Земля между реками» (между Евфратом и Тигром). Теперь под Месопотамией понимают в основном долину в нижнем течении этих рек, причем присовокупляют к ней земли к востоку от Тигра и к западу от Евфрата. В целом этот регион совпадает с территорией современного Ирака, за исключением горных районов вдоль границ этой страны с Ираном и Турцией.

Месопотамия 4-2 тыс. до н.э.



Реконструкция Зиккурата в Уре

ЗИККУРАТ - храмовая башня, принадлежность главных храмов вавилонской и ассирийской цивилизаций. Название происходит от вавилонского слова *sigguratu* – вершина, в том числе вершина горы. Первые такие башни в форме примитивных ступенчатых террас появились в аллювиальных долинах Тигра и Евфрата в конце IV тысячелетия до н.э. Это массивное сооружение с наклонными стенами, совершенно монолитное, если не считать дренажных каналов и небольшого храма на вершине. Основа сооружения возводилась из глины или глиняных кирпичей, дополнительно укрепленных слоями тростника или асфальта; снаружи оно было обнесено толстой стеной из обожженных кирпичей. Зиккураты имели в плане квадратную или прямоугольную форму, и единственным их украшением служили расположенные через одинаковые промежутки высокие и узкие ниши

Месопотамия 4-2 тыс. до н.э.



Вид на зиккурат Ану и Белый Храм с юго-востока

УРУК - город-государство в Южном Двуречье, один из древнейших городов мира, развивавшийся параллельно всей истории Месопотамии. Холм Варка расположен к северо-западу от Ура, в 56 км выше по течению Евфрата. В середине 4 тыс. до н. э. на месте будущего города находилась сельская округа — около сотни деревень, располагавшихся вокруг сети проток и небольших искусственных каналов. Ее центром являлся обнесенный стеной священный участок Э-Ана, место почитания богини, известной в историческую эпоху как Инанна.

Месопотамия 4-2 тыс. до н.э.



Руины Белого храма в Уруке. Около 3200-3000 гг. до н.э.

На территории священного участка обнаружены фундаменты нескольких храмов, из которых особое значение имеет т. н. **Белый храм** (ок. 3000 до н. э.) на высокой, достигающей 13 м сырцовой платформе — прообраз будущих зиккуратов. Посвященный богу-покровителю центральный храм шумерских городов многократно перестраивался, но практически никогда не переносился на другое место. Для защиты от частых наводнений храм возводили на возвышенности или на искусственной платформе. Лестницы и пандусы вели в святилище, где находилась статуя божества. Белый храм в Уруке размещался на высокой (13 м) сырцовой платформе.

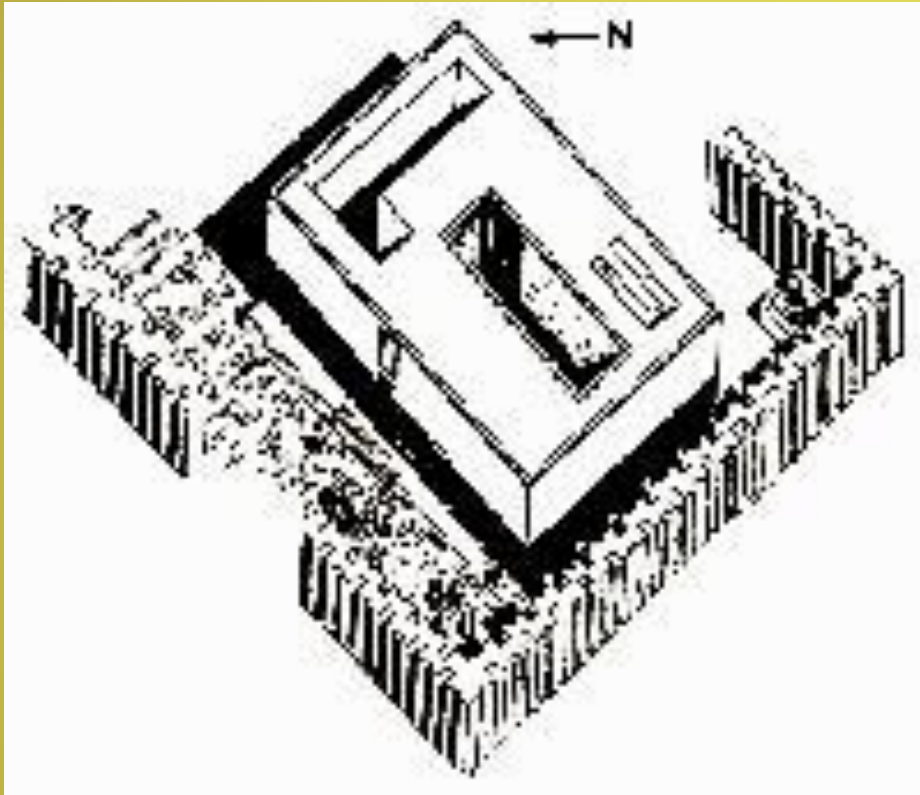
Месопотамия 4-2 тыс. до н.э.



Белый храм в Уруке. Лестница.

Святилище храма, обычно прямоугольное, или овальное в плане, было сдвинуто, как правило к краю платформы и имело внутренний дворик. В глубине святилища находилась статуя божества, которому и посвящался храм. До начала III тыс. до н.э. доступ в храм был свободный, но позднее в святилище, как и в окружающий святилище двор, непосвященные не допускались. Главным и почти единственным элементом декора было членение наружных и внутренних стен узкими прямоугольными нишами

Месопотамия 4-2 тыс. до н.э.




Реконструкция Красного здания



Мозайка на колоннах Красного здания

Рядом располагался современный Белому храму архитектурный комплекс, получивший название «**Красное здание**», который, возможно, был местом заседания совета старейшин. Он представлял собой окруженный стенами обширный двор площадью ок. 600 м², на котором находилась площадка-возвышение из сырцового кирпича. Стены и массивные колонны здания были украшены многоцветной мозаикой из обожженных глиняных конусов, которые вдавливались в сырую штукатурку и образовывали геометрический орнамент.

Месопотамия 4-2 тыс. до н.э.



Карта Месопотамии

Зиккурат в Уре

Великий зиккурат в Уре (зиккурат Этеменнигуру) — наиболее сохранившийся храмовый комплекс Древнего Междуречья. Возведён в XXI веке до н. э. (около 2047 до н.э.) в городе Уре местными царями Ур-Намму и Шульги, как и святилище Экишнугаль, в честь лунного божества Нанна.

Каждая площадка зиккурата была обнесена стенами, к которым с внутренней стороны примыкали жилища жрецов и чиновников, управлявших государством. Храм выступал хозяйственным и административным центром. Кроме того, здесь хранился богатый архив. Верхняя площадка зиккурата, где находился «дом божества», служила жрецам для наблюдения

Месопотамия 4-2 тыс. до н.э.



segodnya.ua → novostey.com

Зиккурат в Уре. Лестница.

В главном зале храма помещали статую бога, изготовленную из ценных пород дерева и покрытую пластинками из золота и слоновой кости; статую одевали в пышные одежды и венчали короной. Доступ в священный зал имел лишь узкий круг жрецов. Рядовые шумеры могли лицезреть божество только во время праздничных церемоний, когда статую проносили по улицам города. Вокруг храма воздвигались общественные здания и рынки. На его территории находились также школы, где обучали будущих жрецов и чиновников.


Месопотамия 4-2 тыс. до н.э.



Зиккурат в Уре. Сохранившаяся платформа.

Сооружение в целом было призвано символизировать Вселенную, причем террасы были окрашены в разные цвета, обозначавшие соответственно подземный мир, видимый мир живых существ и мир небесный. Храм на вершине, символизировавший небо, в Вавилоне и Уре инкрустирован глазурованным голубым кирпичом.


Месопотамия 4-2 тыс. до н.э.



Питер Брейгель «Вавилонская башня»

Вавилонская башня — башня, которой посвящено библейское предание, изложенное во 2 главе «Ноах» книги Бытие. Согласно этому преданию, после Всемирного потопа человечество было представлено одним народом, говорившим на одном языке. С востока люди пришли на землю Сеннаар (в нижнем течении Тигра и Евфрата), где решили построить город (Вавилон) и башню высотой до небес, чтобы «сделать себе имя». Строительство башни было прервано Богом, который создал новые языки для разных людей, из-за чего они перестали понимать друг друга, не могли продолжать строительство города и башни и рассеялись по всей земле. Таким образом, история о Вавилонской башне объясняет появление различных языков после Всемирного потоп.

Месопотамия 4-2 тыс. до н.э.



Зиккурат в Вавилоне. Реконструкция.

Ряд учёных-библистов прослеживает связь легенды о Вавилонской башне со строительством в Междуречье высоких башен-храмов, зиккуратами. Самый высокий зиккурат (высотой 91 м) находился именно в Вавилоне. Он назывался Этеменанки, что означает «дом, где сходятся небеса с землею». Неизвестно, когда именно было осуществлено первоначальное строительство этой башни, но она уже существовала во время правления Хаммурапи (1792—1750 до н. э.). Ассирийский царь Синахериб в 689 г. до н. э. разрушил Вавилон, этой же участи подвергся Этеменанки. Зиккурат был восстановлен Навуходоносором II. Евреи, насильственно переселённые Навуходоносором в Вавилон после уничтожения Иудейского царства, познакомились с культурой и религией Междуречья и, несомненно, знали о

Месопотамия 4-2 тыс. до н.э.



Мавзолей Ленина в Москве

ИСТОЧНИКИ

- http://www.krugosvet.ru/enc/istoriya/MESOPOTAMIYA_DREVNAYA_TSIVILIZATSIYA.html?page=0,1
- http://www.krugosvet.ru/enc/kultura_i_obrazovanie/religiya/ZIKKURAT.html
- <http://www.countries.ru/library/ancient/mesosa.htm>
- http://ru.wikipedia.org/wiki/Зиккурат_в_Уре
- <http://www.megabook.ru/Article.asp?AID=680939>
- <http://www.biblioclub.ru/mxk/index.php?action=about&id=57474&cat=%D6%E8%E2%E8%EB%E8%E7%E0%F6%E8%E8+%C4%F0%E5%E2%ED%E5%E3%EE+%C2%EE%F1%F2%EE%EA%E0#>
- http://ru.wikipedia.org/wiki/Вавилонская_башня
- http://www.krugosvet.ru/enc/istoriya/VAVILONSKAYA_BASHNYA.html
- <http://mr-kaev2009.narod.ru/ancient.holm/topics/data/shumer/towns/uruk.htm>

Спасибо за внимание!