

Кадастровый план территории (КПТ)

Кадастровый план территории - представляет собой тематический план кадастрового квартала или иной указанной в соответствующем запросе территории в пределах кадастрового квартала, который составлен на картографической основе и на котором в графической форме и текстовой форме воспроизведены запрашиваемые сведения.

Кадастровый план территории доступен с Личного кабинета (Блок «Это удобно» - Смотреть все сервисы - «Государственные услуги») и с главной страницы портала Росреестра в разделе «Электронные услуги и сервисы» - «Государственные услуги».



[Мои объекты](#)



[Мои заявки](#)



[Мой баланс](#)



[Мои ключи](#)



[Услуги и сервисы](#)



[Запись на прием](#)



[Запрос результатов кадастровых работ](#)

УСЛУГИ И СЕРВИСЫ



Кадастровый учет



Регистрация прав



Кадастровый учет с одновременной регистрацией прав



Исправление ошибок



Предоставление сведений



Иное



ЭТО УДОБНО:



Подготовка схемы
расположения
земельного участка



Проверка статуса
запроса (заявления)
online



Справочная
информация по
объектам
недвижимости в
режиме online



Проверка
электронного
документа



Извещения о продаже
доли в праве

ЭЛЕКТРОННЫЕ УСЛУГИ И СЕРВИСЫ

[ПЕРЕЙТИ В РАЗДЕЛ](#) 



Кадастровый учет и регистрация прав (единая процедура)



Государственная регистрация прав



Государственный кадастровый учет



Получение сведений из ЕГРН



Справочная информация по объектам недвижимости в режиме online



Офисы и приемные. Предварительная запись на прием



ЧАСТО ЗАДАВАЕМЫЕ ВОПРОСЫ



ОБРАЩЕНИЯ ГРАЖДАН ONLINE



ПРОТИВОДЕЙСТВИЕ КОРРУПЦИИ

022

Оставьте свой отзыв о работе сайта

ОПРОСЫ

Требования, оцениваемые при проведении надзора

ОТКРЫТЫЕ ДАННЫЕ

Получить выписку из ЕГРН о содержании правоустанавливающих документов

Получить кадастровый план территории из ЕГРН

Запрос посредством доступа к ФГИС ЕГРН

Подать заявление на государственную регистрацию прав

Для того, чтобы подать запрос на портале Росреестра необходимо последовательно заполнить предлагаемые поля форм запроса.

Шаг 1

- В поле «Кадастровый номер» вносится номер кадастрового квартала;
- В поле «Ориентиры территории» указать адрес территории (квартала);
- Указывается способ предоставления сведений:
 - ✓ Ссылка на электронный документ;
 - ✓ Бумажный документ почтовым отправлением.

1. Детали запроса (шаг 1 из 3)



Поля, отмеченные знаком , обязательны для заполнения

Прошу предоставить:


Кадастровый план территории из ЕГРН

Кадастровый план территории предоставляется и о территории кадастрового квартала, и о территории в пределах кадастрового квартала.

Кадастровый номер: 

74:38:0407013

Например, для Ростовской области 61:06:10104


Ориентиры территории: 

Челябинская область, г Челябинск, р-н Советский

Форма предоставления и способ получения сведений:

В виде: 



Ссылки на электронный документ


Адрес электронной почты: 

@mail.ru


Шаг 2


Указываются сведения о заявителе и адресе его местоположения.


2. Сведения о заявителе или его представителе (шаг 2 из 3)  


Поля, отмеченные знаком , обязательны для заполнения

Заявитель

Вид заявителя:  Физическое лицо

Категория заявителя:  Иное лицо


Фамилия:  Укажите фамилию заявителя


Имя:  Укажите имя заявителя

Отчество: Укажите отчество заявителя



СНИЛС:

Отчество и СНИЛС необходимо указывать при наличии


Вид документа:  Паспорт гражданина Российской Федерации

Серия: Номер: 

Кем выдан:

Дата выдачи документа:  

Телефон:


Адрес электронной почты:  @mail.ru

Шаг 3


- На последнем шаге необходимо проверить внесенные сведения об объекте недвижимости и о заявителе (представителе заявителя);
- Отправить запрос.

3. Проверка введенных данных (шаг 3 из 3)

Детали запроса

Прошу предоставить:	Кадастровый план территории (о территории кадастрового квартала либо о территории в пределах кадастрового квартала)
В виде:	Ссылка на электронный документ ( <input type="text"/> @mail.ru)
Кадастровый номер:	74:36:0407013
Ориентиры территории:	Челябинская область, г Челябинск, р-н Советский

Информация о заявителе

Вид заявителя:	Физическое лицо
Категория заявителя:	Иное лицо
ФИО:	<input type="text"/>
Документ, удостоверяющий личность:	Паспорт гражданина Российской Федерации, серия: <input type="text"/> , номер: <input type="text"/> , выдан: УВД Центрального района г. Челябинска, дата: <input type="text"/>
Адрес электронной почты:	 <input type="text"/> @mail.ru

Заявителям, подающим запрос как физические лица, наличие электронной подписи не требуется. Достаточно просто отправить запрос.

После подачи запроса, запросу будет присвоен индивидуальный номер и будет принят в обработку на портале Росреестра.

Форма запроса сведений ЕГРН

Ваш запрос зарегистрирован. Номер запроса: 50-209: [REDACTED]

Проверьте статус Вашего запроса в разделе [«Проверка статуса запроса»](#)

После того, как запрос будет выполнен, Вы сможете скачать ответ на портале.
Для получения доступа к ссылке используйте код 9F38B.
Сохраните, пожалуйста, данный код, без него Вы не сможете получить документы на портале.

Предзаполнить форму введенными ранее данными

Посредством сервиса «Проверка исполнения запроса (заявления)», по номеру запроса можно узнать статус в режиме on-line: «Главная страница - Электронные услуги и сервисы - Сервисы - Проверка исполнения запроса (заявления)»

Шаг 4

□ Сведения об оплате после регистрации на портале Росреестра отправляются на электронный адрес, указанный в запросе.

□ Оплата производится посредством внесения Уникального идентификатора начислений (код УИН).

Оплата может производиться через следующие сервисы:

- ✓ Система «Qіwі Банк» (платежный терминал, Qіwі – кошелек);
- ✓ Платежный терминал ПАО «Сбербанк»;
- ✓ Мобильное приложение ПАО «Сбербанк»;
- ✓ Сервис «Оплата гос. услуг».

Спасибо за внимание!