

ЗАТВЕРДЖЕНО

Головний лікар

Центру ПМСД

Приазовського району

\_\_\_\_\_ Л.О. Ізьянова

ПОГОДЖЕНО

Голова

Приазовської

районної ради

\_\_\_\_\_ О.М. Прокопенко

ПОГОДЖЕНО

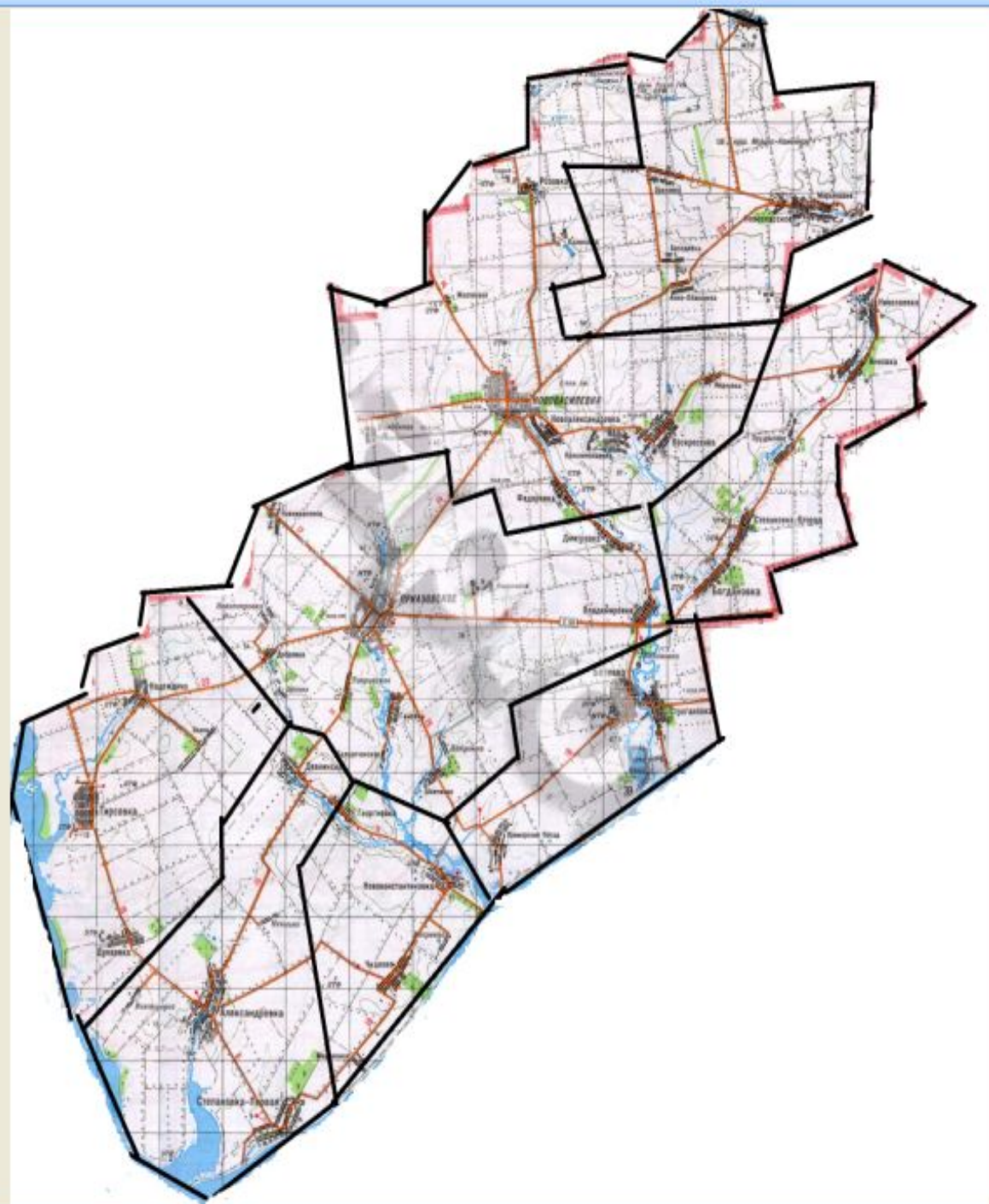
Голова

Приазовської районної

державної адміністрації

\_\_\_\_\_ Н.А. Романенко

# Проект формування спроможної мережі надання ПМД в Приазовському районі Запорізької області



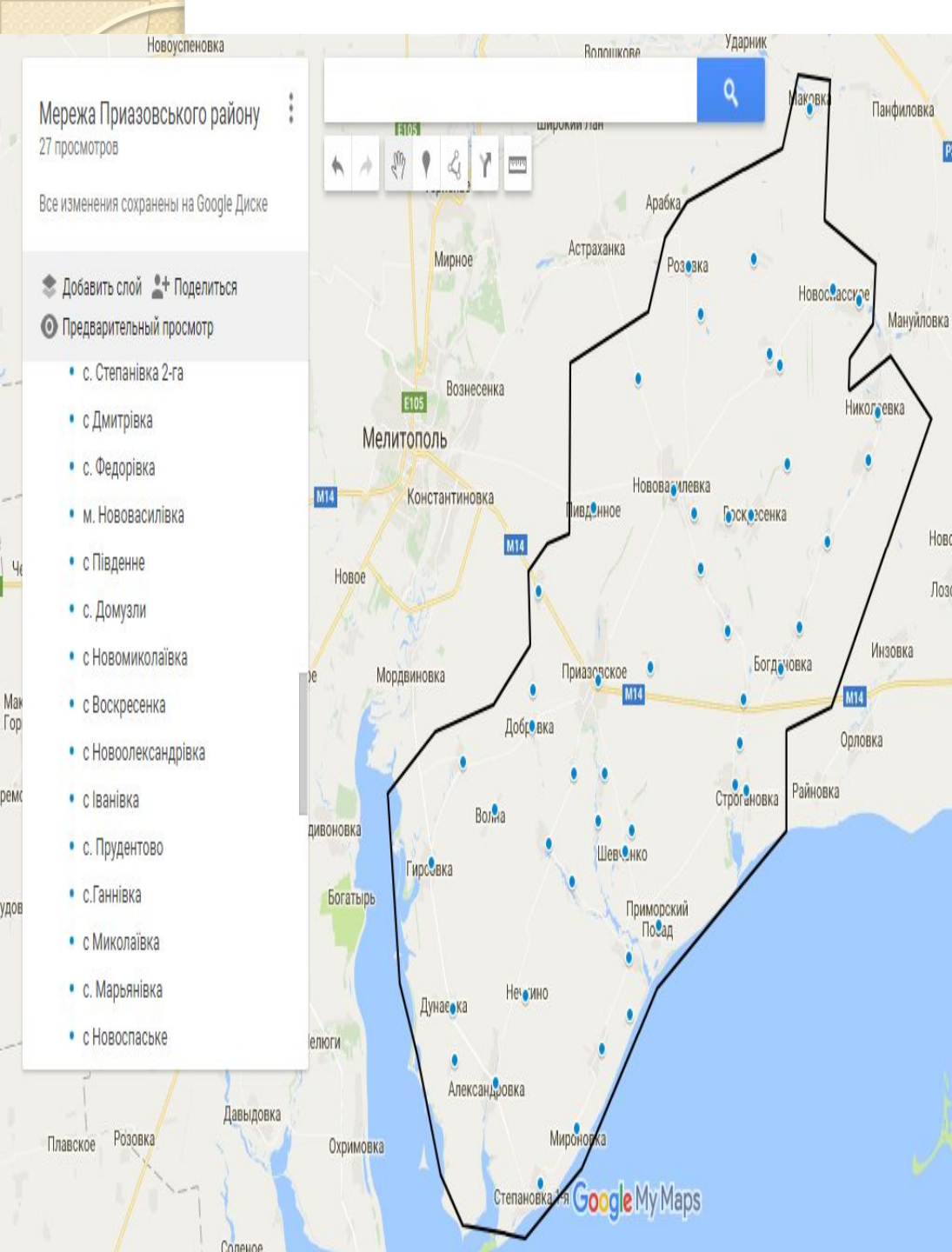
# Приазовський район

1950 км<sup>2</sup>

51 населений пункт

27374 населення

Запорізька область



# Розселення на території

м. Приазовське 6436

Сільська місцевість 20938

Щільність населення  
14,04 чол. на км<sup>2</sup>

# Вхідні дані: дороги

Національного  
значення

Новоуспенівка

Мережа Приазовського району  
27 просмотрів

Все изменения сохранены на Google Диске

Добавить слой + Поделиться

Предварительный просмотр

- с Николаївка
- с Марьянівка
- с Новоспаське
- с Ганно-Опанлинка
- с Бесідвка
- с Орхівка
- с Маківка
- с Розівка
- с Калинівка
- с Білорічанське

Дані: дорожна мережа

Индивидуальный стиль

Национального значення

Волошиківка Ударник

Панфілівка

Арабка

Розівка

Новоспаське

Мануйлівка

Никоївка

Мелитополь

Вознесенка

Константиновка

Новоахилівка

Ливденне

Баскозенка

Новое

Мордвиновка

Приазовське

Богданівка

Изовка

Добровка

Волна

Шевченко

Строганівка

Райновка

Орловка

Гирсовка

Богатирь

Приморский Посад

Дунаївка

Нечуйно

Степанівка

Давыдовка

Охримовка

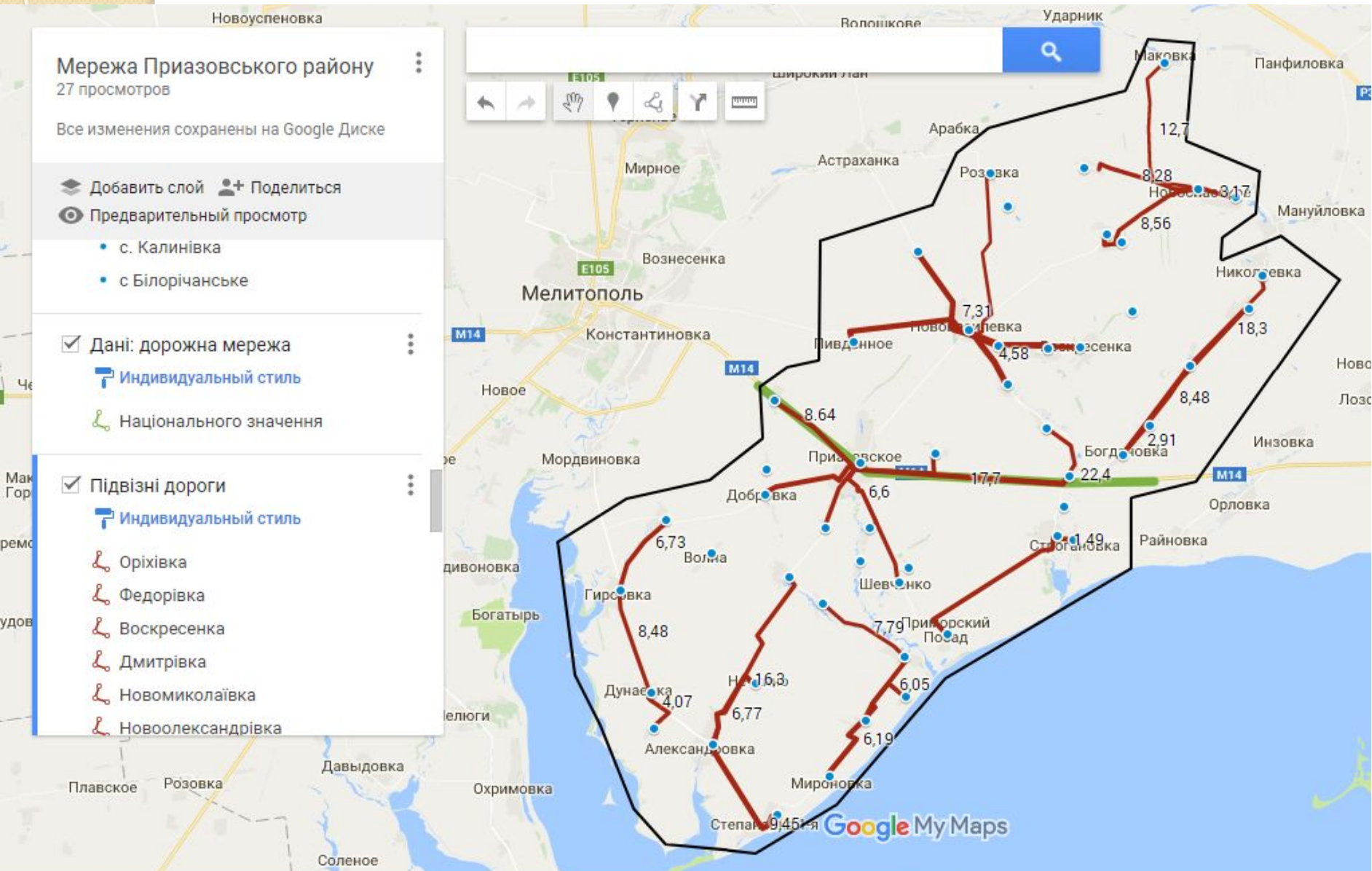
Мироновка

Плавское Розовка

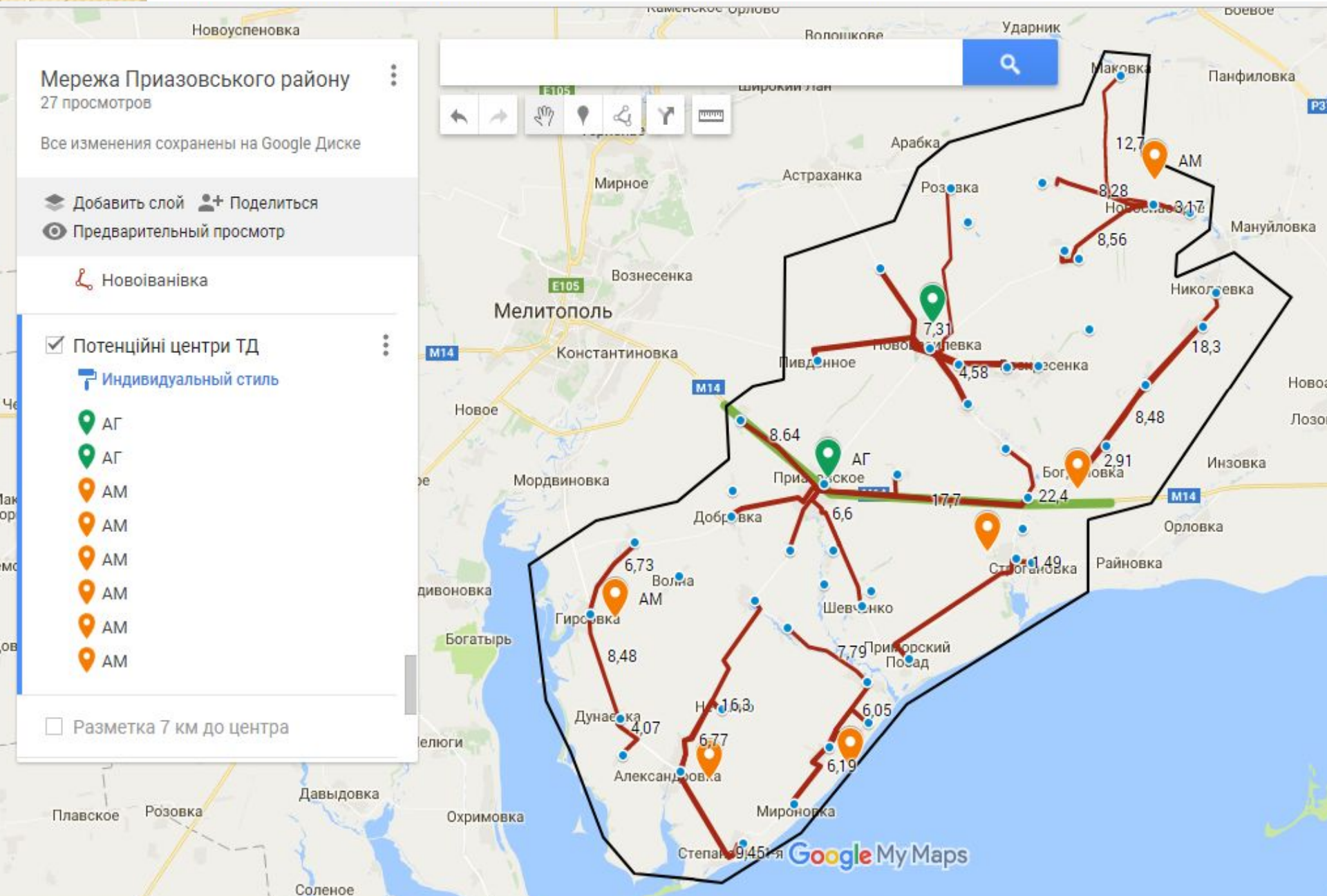
Соленое

Google My Maps

# Вхідні дані: підвізні дороги



# Розмітка: потенційні центри ТД



# Потенційні центри ТД

## Периферійна ТД першого перядку

Центр території: м. Приазовське. Амбулаторія групової практики населення 6436 чол.

### Територія:

Населення – 8901 чол.

#### Населені пункти, ближчі за 7 км по дорогах з твердим покриттям:

- с. Таврійське - 155 чол. ;
- с. Гамівка– 360 чол. ;
- с. Білорічанське – 49 чол.;
- Загальна чисельність - 564 чол.

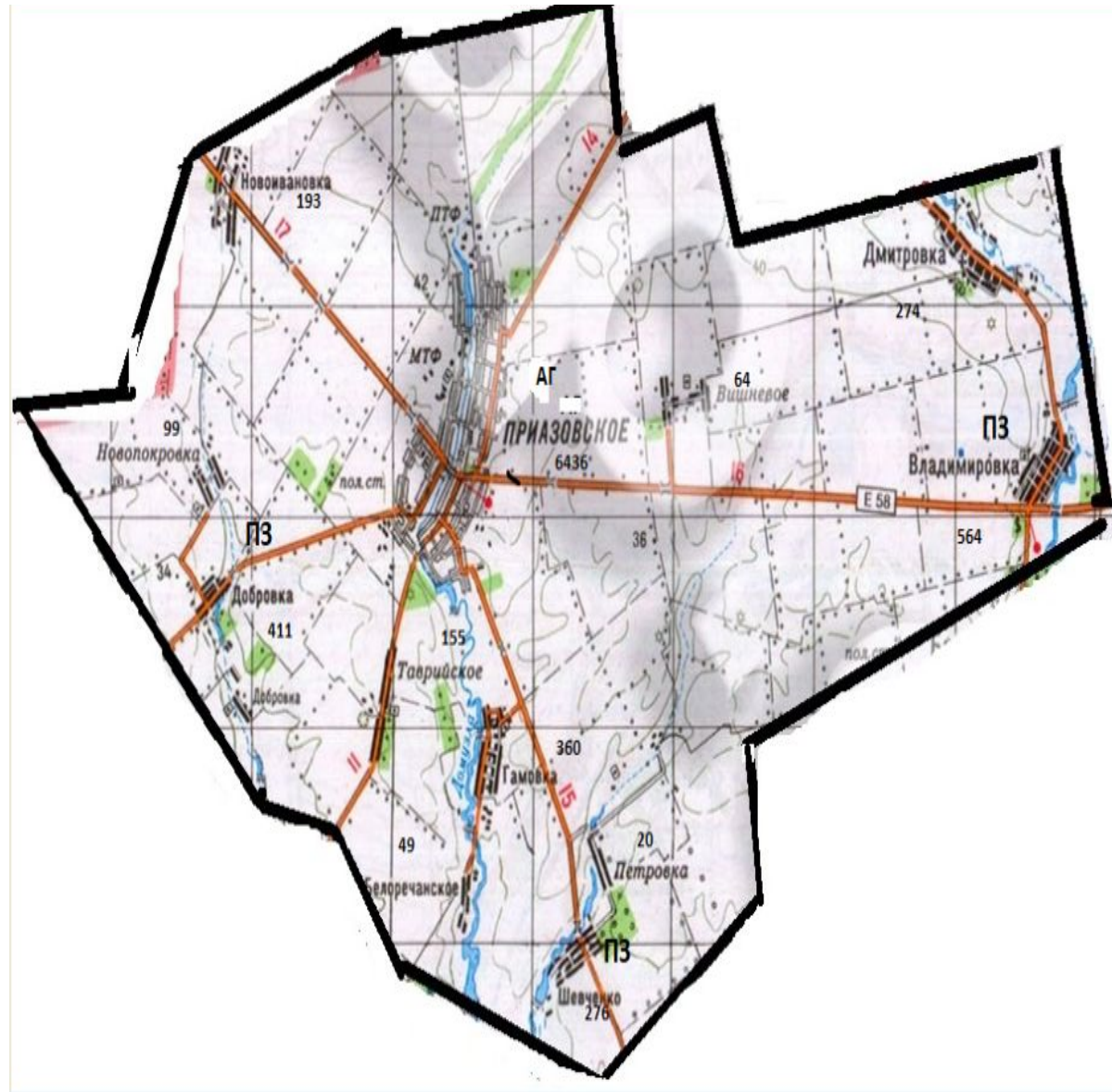
#### Населені пункти, віддаленіші за 7 км по дорогах з твердим покриттям:

- с. Новоіванівка – 193 чол. ;
- с. Добрівка– 411 чол. (ПЗ);
- с. Новопокровка– 99 чол.;
- с. Вишневе– 64 чол.;
- с. Шевченко– 276 чол.(ПЗ);
- с. Петрівка– 20 чол. ;
- с. Володимирівка– 564 чол. (ПЗ);
- с. Дмитрівка– 274 чол. ;
- Загальна чисельність - 1901чол.

# Периферійна ТД першого порядку

Доцільне  
будівництво нової АГ  
на 6 лікарів з  
житлом.

Обґрунтування:  
велика чисельність  
обслуговуючого  
населення,  
перспектива експансії  
на сусідні території,  
нетипове власне  
приміщення,  
можливість вирішення  
кадрових проблем.





# Периферійна ТД першого порядку

Центр території: с. Нововасиліка,

Амбулаторія групової практики

Кількість населення – 2552чол

**Територія:**

**Населені пункти, ближчі за**

**7 км по дорогах з твердим**

**покриттям:**

□с. Новоолександрівка– 303чол.;

□с. Новомиколаївка– 133чол.;

□с. Федорівка– 449чол.;

Загальна чисельність – 885чол

**Населені пункти, віддаленіші за 7**

**км :**

□с. Воскресенка– 639чол. (ПЗ).

□с. Іванівка – 23 чол.

□с. Південне – 44 чол.

□с. Домузли – 145 чол.

□с. Розівка – 729 чол (ПЗ)

□с. Калинівка – 28 чол.

Загальна чисельність – 1608чол

Населення – 5045чол.



# Периферійна ТД другого порядку

**Центр території:** с. Богданівка,

Амбулаторія моно практики

Кількість населення – 821чол.

**Територія:**

**Населені пункти, ближчі за**

**7 км по дорогах з твердим покриттям:**

□с. Степанівка II– 646 чол.;

Загальна чисельність – 646 чол

**Населені пункти, віддаленіші за 7 км**

**по дорогах з твердим покриттям:**

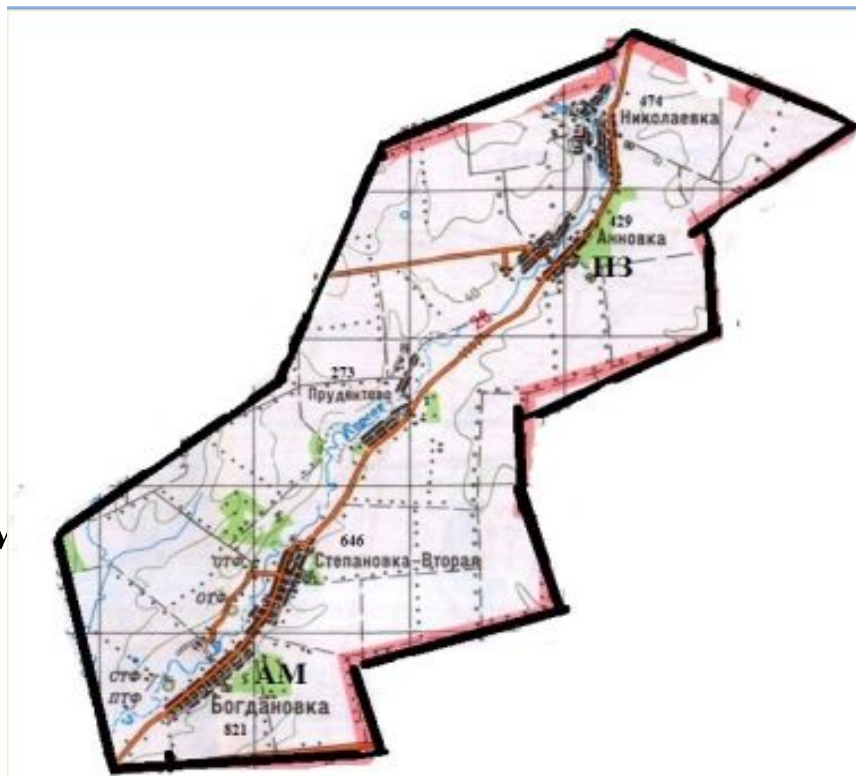
□с. Прудентове– 273чол. ;

□с. Ганнівка– 429 чол.(ПЗ);

□с. Миколаївка– 474 чол.

□ Загальна чисельність – 1176 чол

Населення – 2643чол



**Доцільне будівництво нової АМ на 1 лікаря з житлом.**

**Обґрунтування:** Відсутність власної будівлі, перспектива експансії на сусідні території, можливість вирішення кадрових проблем.

# Периферійна ТД другого порядку

**Центр території:** с. Ботієво,  
Амбулаторія моно практики  
Кількість населення – 1390чол.

Населення – 2266чол.

## Територія:

**Населені пункти, ближчі за 7 км по дорогах з твердим покриттям:**

□с. Строганівка – 512чол.;

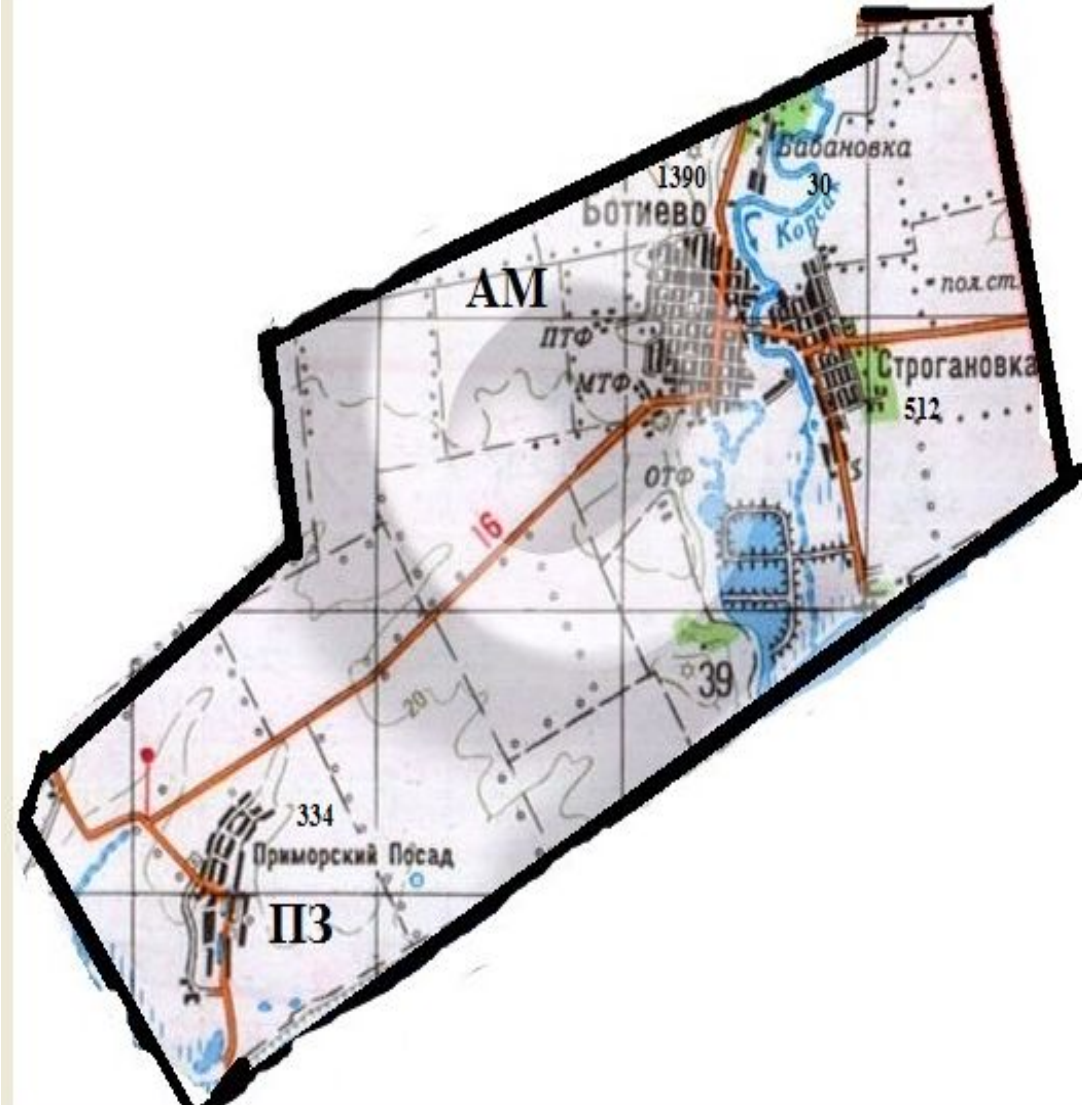
□с. Бабанівка– 30 чол.

Загальна чисельність – 542чол

**Населені пункти, віддаленіші за 7 км по дорогах з твердим покриттям:**

□с. Приморський Посад– 334чол.  
(ПЗ);

Загальна чисельність – 334чол



# Периферійна ТД другого порядку

**Центр території:** с. Гирсівка,  
Амбулаторія моно практики  
Кількість населення – 1044чол.

Населення – 2131чол.

## Територія:

**Населені пункти, ближчі за 7 км по дорогах з твердим покриттям:**

□с. Надеждино– 466 чол. ;  
Загальна чисельність – 466чол

**Населені пункти, віддаленіші за 7 км по дорогах з твердим покриттям:**

□с. Дунаївка– 548 чол. (ПЗ);  
□с. Вікторівка– 48 чол. ;  
□с. Волна– 25 чол.;  
Загальна чисельність – 621чол



**Доцільне будівництво нової АМ на 1 лікаря з житлом.**

**Обґрунтування:** Нетипова будівля, перспектива експансії на сусідні території, можливість вирішення кадрових проблем.

# Периферійна ТД другого порядку

**Центр території:** с. Новоспаське,  
Амбулаторія моно практики  
Кількість населення – 437 чол.

Населення – 1544чол.

## Територія:

**Населені пункти, ближчі за 7 км по дорогах з твердим покриттям:**

□с. Мар'янівка– 242 чол.;  
Загальна чисельність – 242 чол

**Населені пункти, віддаленіші за 7 км по дорогах з твердим покриттям:**

□с. Маківка– 298 чол.(ПЗ);  
□с. Ганно-Опанлинка – 229 чол.(ПЗ)  
□с. Орхівка – 289 чол.  
□с. Бесідівка – 49 чол.  
Загальна чисельність – 865чол



# Периферійна ТД другого порядку

Населення – 2628чол.

**Центр території:** с. Олександрівка

Амбулаторія моно практики

Кількість населення – 960 чол.

## Територія:

**Населені пункти, ближчі за 7 км по дорогах з твердим покриттям:**

□с. Степанівка I– 1090чол. (ПЗ);

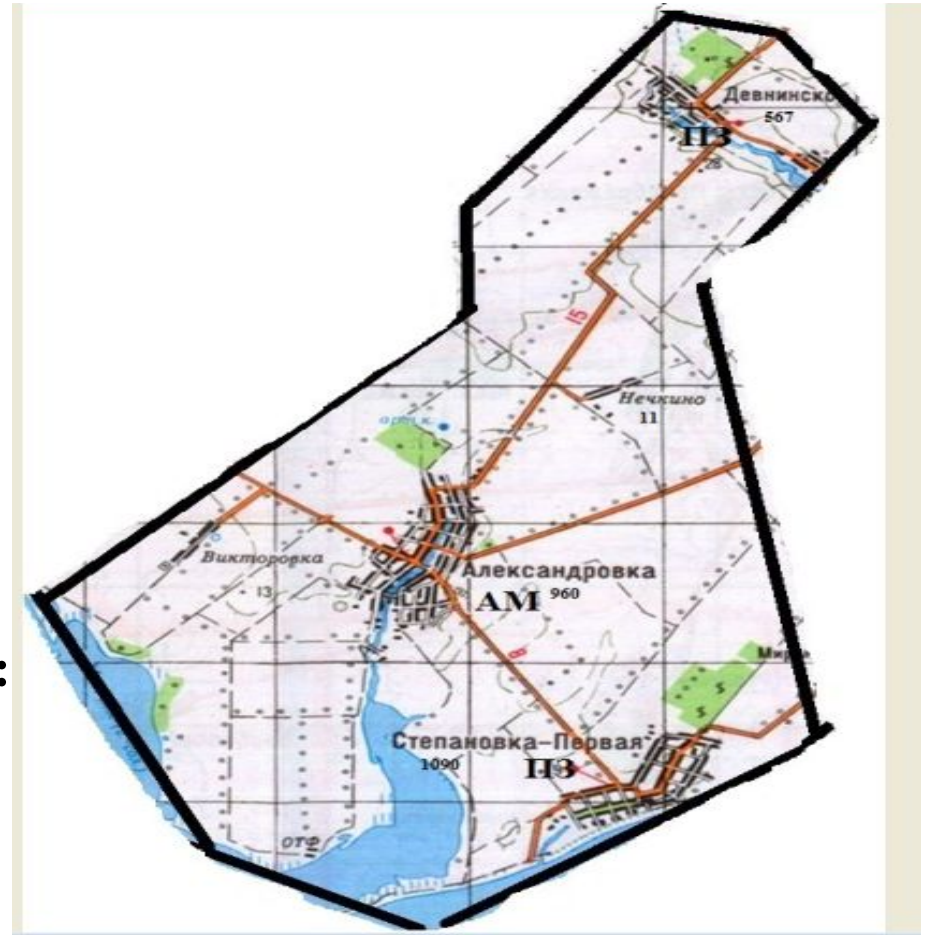
□с. Нечкіно– 11чол.;

Загальна чисельність – 1101 чол

**Населені пункти, віддаленіші за 7 км по дорогах з твердим покриттям:**

□с. Дівнинське– 567чол. (ПЗ);

Загальна чисельність – 567 чол



**Доцільне будівництво нової АМ на 1 лікаря з житлом.**

**Обґрунтування:** Нетипова будівля 1882 р. будівництва, перспектива експансії на сусідні території, можливість вирішення кадрових проблем.

# Периферійна ТД другого порядку

Населення – 2216чол.

Центр території: с. Чкалово

Амбулаторія моно практики

Кількість населення – 868 чол.

## Територія:

**Населені пункти, ближчі за 7 км по дорогах з твердим покриттям:**

□с. Новокостянтинівка– 683 чол.(ПЗ);

□с. Миронівка– 281 чол.;

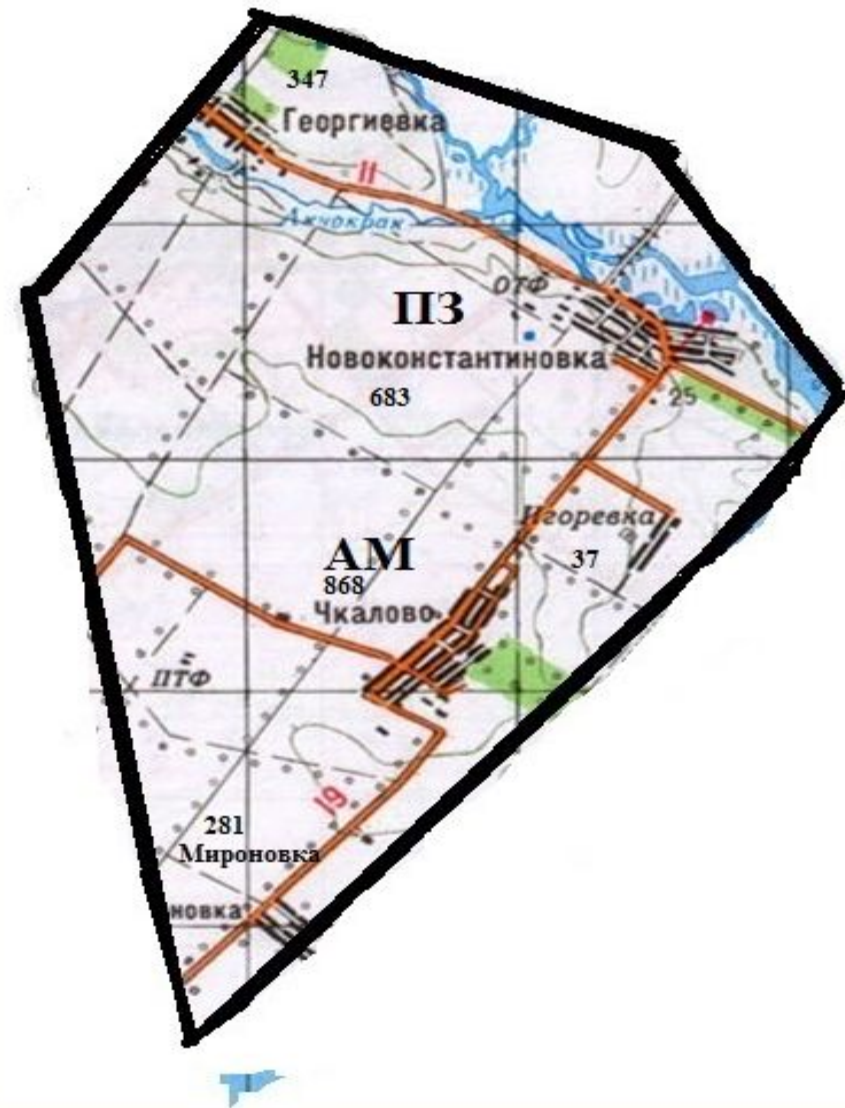
□с. Ігорівка – 37 чол.

Загальна чисельність – 1001 чол

**Населені пункти, віддаленіші за 7 км по дорогах з твердим покриттям:**

□с. Георгіївка– 347чол. ;.

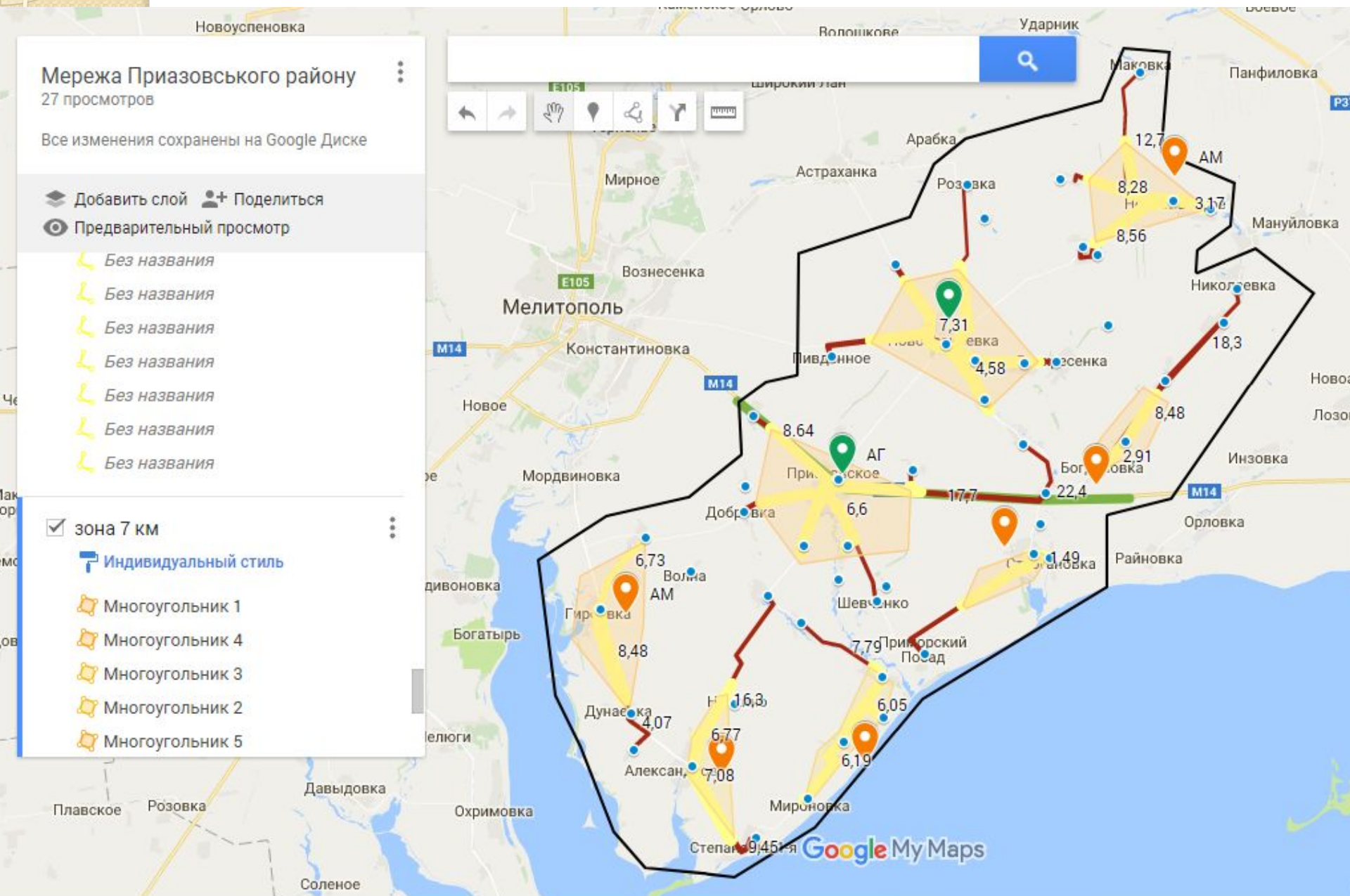
Загальна чисельність – 347 чол



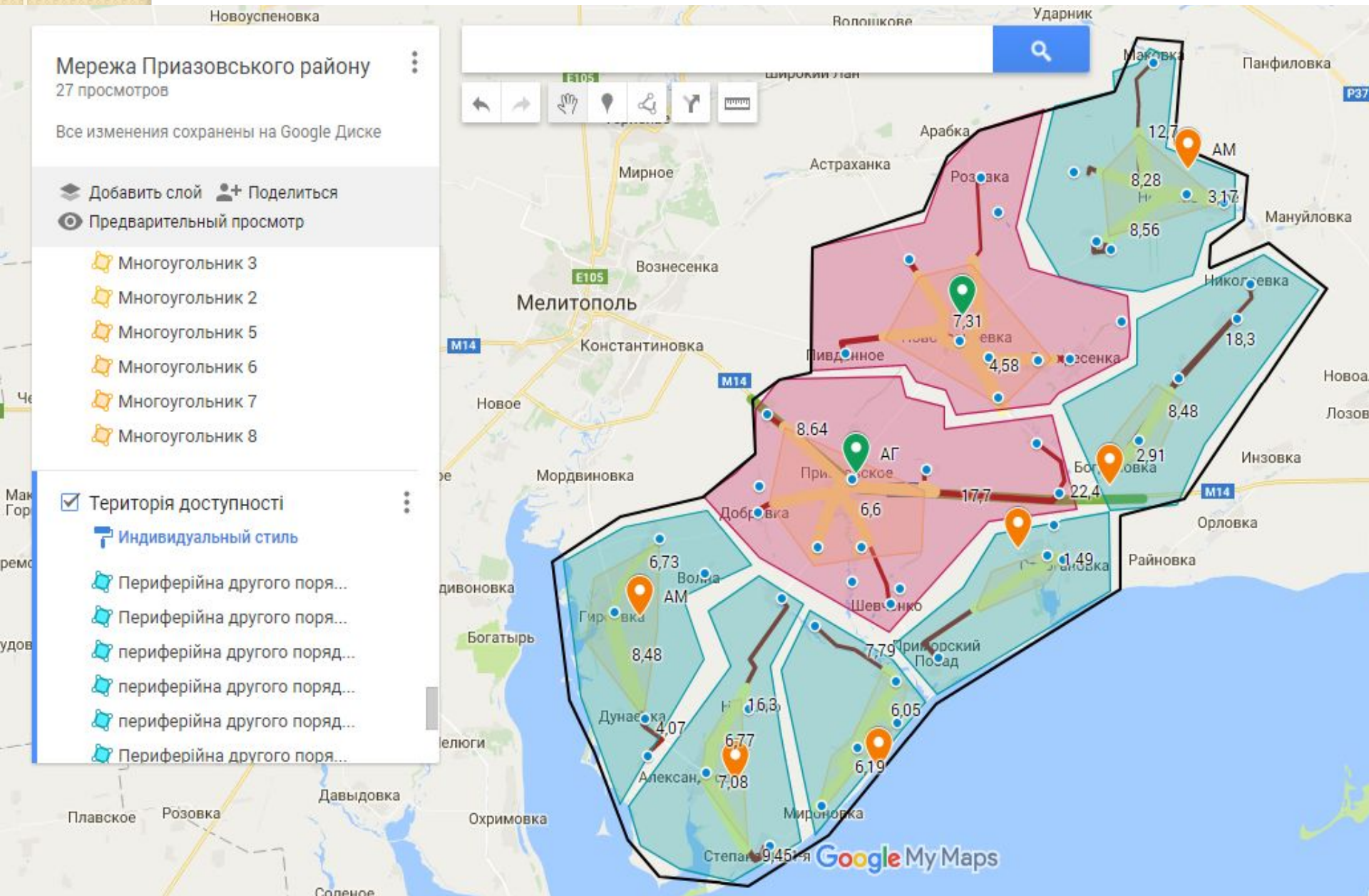




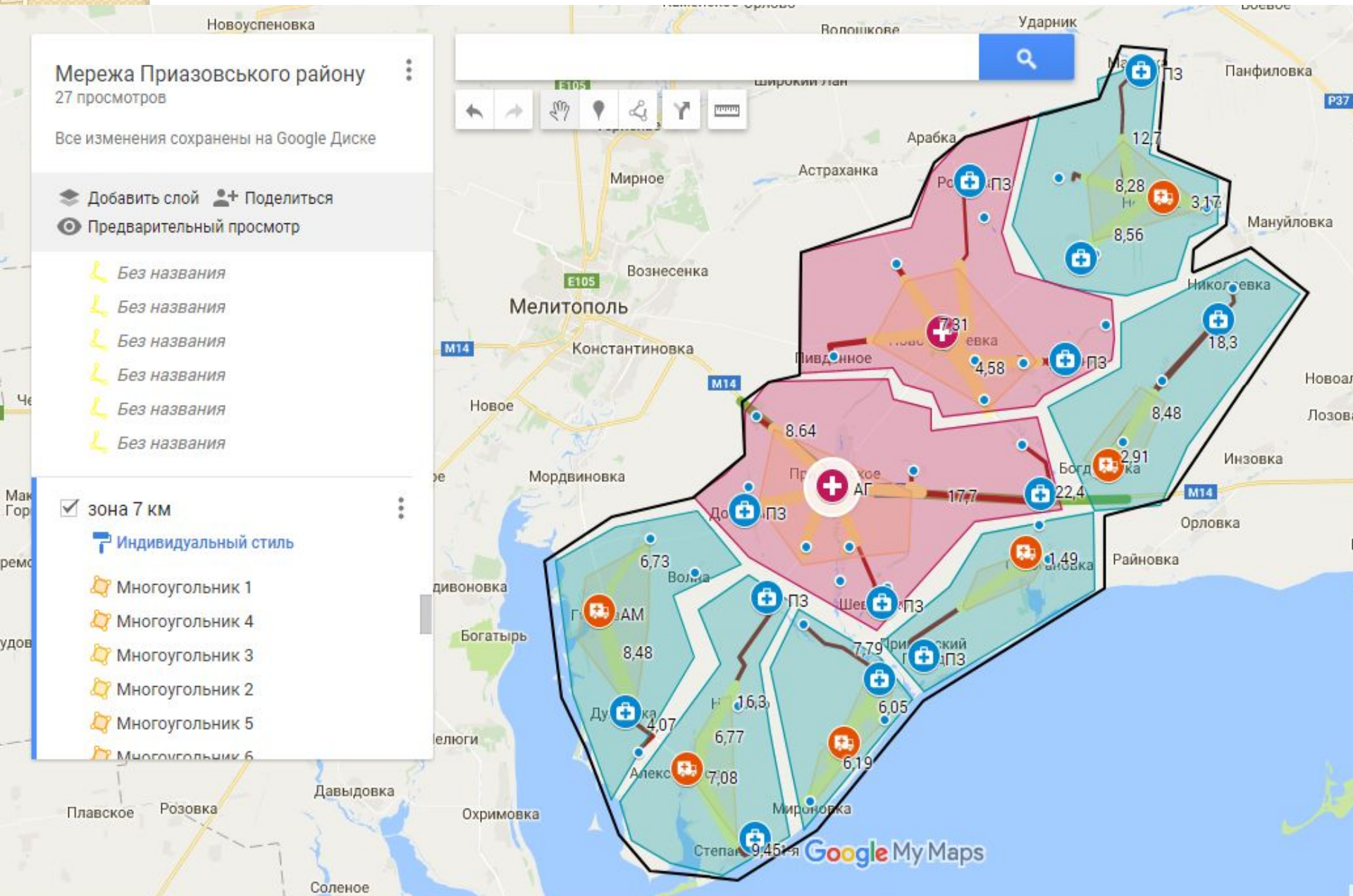
# Розмітка: 7 км зона



# Території доступності

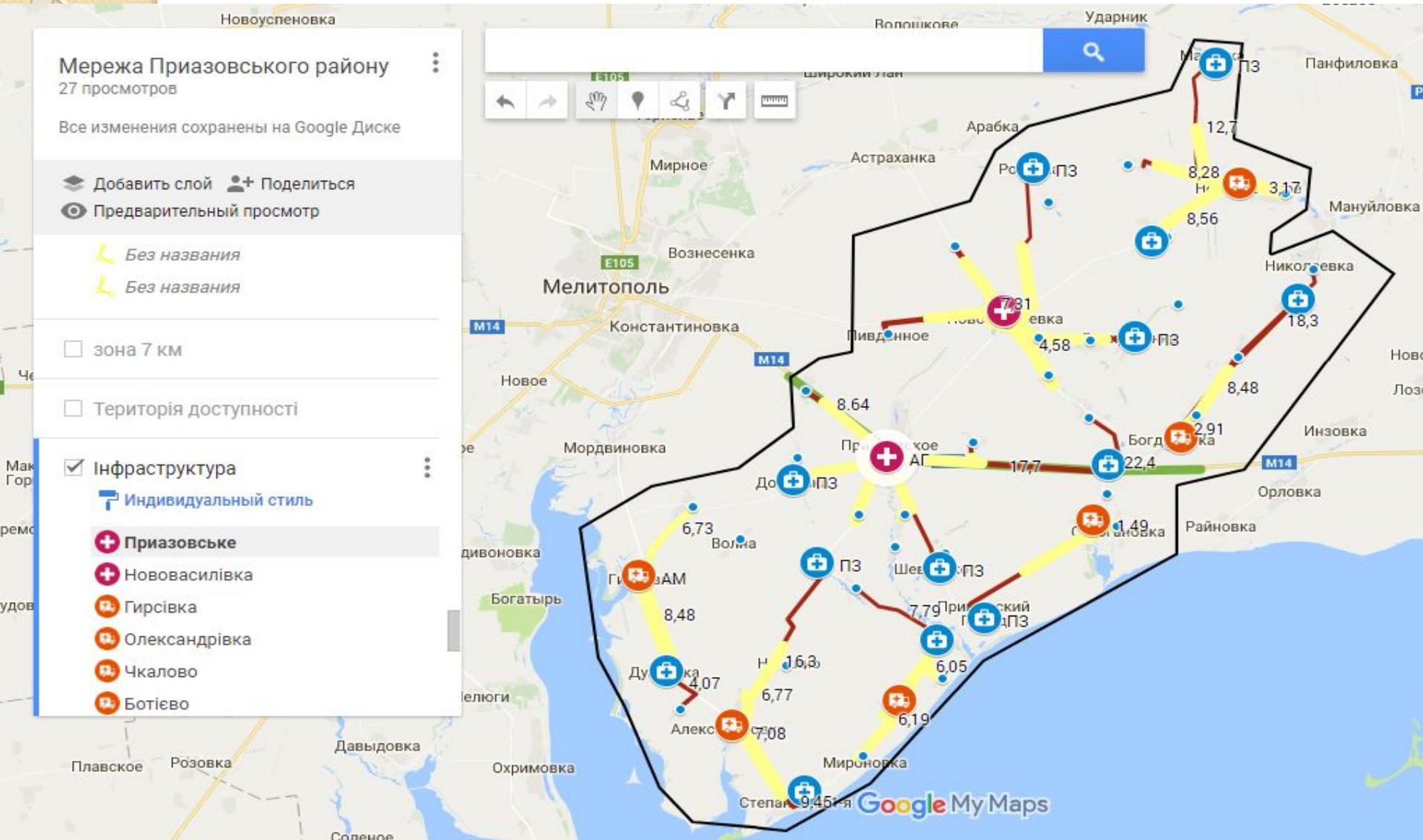


# Місця надання ПМД



# Спроможна мережа ПМД Приазовського району

21 місце надання ПМД обраних при плануванні



# РЕЗУЛЬТАТИ

## Формування спроможної мережі Приазовського району

### Наявна

1950 км<sup>2</sup> загальної площі

21 лікувально профілактичний  
підрозділ

- ❑ 1 ЦПМСД
- ❑ 8 АЗПСМ
- ❑ 28 ФАП
- ❑ 4 ФП

Всього 41

### Спроможна

1950 км<sup>2</sup> загальної площі

21 лікувально профілактичний  
підрозділ

- ❑ 2 АГ
- ❑ 6 АМ
- ❑ 13 ПЗ

Всього 21

# РЕЗУЛЬТАТИ

## Формування спроможної мережі Приазовського району

### Сильні сторони

- Історична традиційність територіального розташування місця надання ПМД
- Наявність доріг з твердим покриттям від населених пунктів до місць надання ПМД

### Слабкі сторони

- Недоукомплектованість штату медперсоналом
- Відсутність усталених маршрутів громадського транспорту

# Покрокове планування мережі за посиланням

<https://www.google.com/maps/d/viewer?mid=IqIBEUTRWmqAUwWILXu94KR9eY5GeFeBq&ll=46.764900967840916%2C35.71941300781248&z=10>