

**Внесение сведений  
о ранее учтенном  
объекте  
недвижимости**

**Сервис «Внесение сведений о ранее  
учтенном объекте недвижимости»  
предназначен для постановки на  
кадастровый учет как ранее учтенного  
объекта недвижимости.**

**Сервис «Внесение сведений о ранее учтенном объекте недвижимости» доступен с Личного кабинета портала Росреестра, раздел «Кадастровый учет» - заявление «Внесение сведений о ранее учтенном объекте недвижимости».**

The screenshot shows the 'Услуги и сервисы' (Services and Services) section of the Rosreestr portal. At the top, there is a navigation bar with links: 'Мои объекты' (My objects), 'Мои заявки' (My applications), 'Мой баланс' (My balance), 'Мои ключи' (My keys), 'Услуги и сервисы' (Services and services), 'Запись на прием' (Appointment), and 'Запрос результатов кадастровых работ' (Request for results of cadastral works). Below the navigation bar, the 'Услуги и сервисы' section is titled. Under the 'Кадастровый учет' (Cadastral accounting) category, there is a list of services, each with a star icon: 'Постановка на государственный кадастровый учет', 'Учет в связи с изменением сведений об объекте недвижимости', 'Снятие с государственного кадастрового учета', 'Внесение сведений о ранее учтенном объекте недвижимости', and 'Внесение в Единый государственный реестр недвижимости сведений о земельных участках и о местоположении на них зданий, сооружений, объектов незавершенного строительства, полученных в результате выполнения комплексных кадастровых работ'. To the right of this list is a box titled 'ЭТО УДОБНО:' (THIS IS CONVENIENT:), which lists several services with icons: 'Подготовка схемы расположения земельного участка' (Preparation of a site location plan), 'Проверка статуса запроса (заявления) online' (Check the status of the request (application) online), 'Справочная информация по объектам недвижимости в режиме online' (Reference information on real estate objects online), 'Проверка электронного документа' (Check the electronic document), and 'Извещения о продаже доли в праве' (Notices of the sale of a share in the right). At the bottom of this box is a link 'Смотреть все' (View all).

**УСЛУГИ И СЕРВИСЫ**

**Кадастровый учет**

- Постановка на государственный кадастровый учет
- Учет в связи с изменением сведений об объекте недвижимости
- Снятие с государственного кадастрового учета
- Внесение сведений о ранее учтенном объекте недвижимости
- Внесение в Единый государственный реестр недвижимости сведений о земельных участках и о местоположении на них зданий, сооружений, объектов незавершенного строительства, полученных в результате выполнения комплексных кадастровых работ

**ЭТО УДОБНО:**

- Подготовка схемы расположения земельного участка
- Проверка статуса запроса (заявления) online
- Справочная информация по объектам недвижимости в режиме online
- Проверка электронного документа
- Извещения о продаже доли в праве

[Смотреть все](#)





**Внимание: на портале Росреестра на 04.07.2018 технологическая реализация заявления о внесении сведений о ранее учтенном объекте недвижимости по Челябинской области, не осуществлена.**

Для того, чтобы подать заявление на портале Росреестра необходимо последовательно заполнить предлагаемые поля форм заявления.

### Внесение сведений о ранее учтенном объекте недвижимости

Шаг 1	Шаг 2	Шаг 3	Шаг 4	Шаг 5
Согласие на обработку персональных данных	Данные о заявителе	Содержание ходатайства	Прилагаемые документы	Предпросмотр формы

При заполнении необходимы:

-  Персональные данные заявителя
-  Данные об объекте недвижимости
-  Документы в электронном виде
-  Электронная подпись

\*Я даю своё согласие на обработку персональных данных и подтверждаю достоверность предоставляемых сведений

[ПОДРОБНЕЕ](#)

## Шаг 1

Указываются сведения о заявителе, при необходимости – представителе заявителя, адресе его местоположения, контактные данные заявителя.

**Внесение сведений о ранее учтенном объекте недвижимости**

Шаг 1    Шаг 2    Шаг 3    Шаг 4    Шаг 5

Согласие на обработку персональных данных    Данные о заявителе    Содержание ходатайства    Прилагаемые документы    Предпросмотр формы

---

УКАЖИТЕ, ОТ ЧЬЕГО ИМЕНИ ПОДАЕТСЯ ЗАЯВЛЕНИЕ

Владелец


Представитель владельца

**ДАННЫЕ ВЛАДЕЛЬЦА ОБЪЕКТА**

\*Фамилия

\*Имя

Отчество   
Заполняется при наличии

\*Дата рождения  

\* Место рождения

Гражданство

*Лицо без гражданства указывает "лицо без гражданства"*

\*СНИЛС

\*Телефон

Электронная почта

Почтовый адрес

[Изменить адрес](#) [Очистить](#)

\*Адрес регистрации

[Изменить адрес](#) [Очистить](#)

[Подробнее](#)

[+ Данные правообладателя объекта](#)

НАЗАД

ДАЛЕЕ

## Шаг 2

1. Определяется вид объекта недвижимости;
2. Указывается адрес местонахождения объекта недвижимости.

**Внесение сведений о ранее учтенном объекте недвижимости**

Шаг 1	Шаг 2	Шаг 3	Шаг 4	Шаг 5
Согласие на обработку персональных данных	Данные о заявителе	Содержание ходатайства	Прилагаемые документы	Предпросмотр формы

---

**ОПИСАНИЕ ОБЪЕКТА**

\*Вид объекта

\*Адрес объекта Адрес не заполнен  
[Изменить адрес](#)

[Добавить адрес](#)



## Шаг 3

Указываются атрибуты документа, удостоверяющего личность правообладателя, и электронная подпись в формате sig, а также прикрепляется документ в формате pdf не более 300 мб.

*Вид документа	<input type="text" value="Паспорт гражданина Российской Федерации"/>
Серия	<input type="text"/>
*Номер	<input type="text"/>
*Дата выдачи	<input type="text" value=""/>
*Орган, выдавший документ	<input type="text" value="УВД Центрального района города Челябинска"/>
*Файл	<input type="text" value="kv_9c561ecd-805c-4f52-a707-a62ed311d77c.xml"/> <a href="#">Удалить</a> <small>Максимально допустимый размер файла — 5 Мб.</small>
*Подпись	<input type="text" value="out_docs_47eb2c97-db3f-4cef-b749-8158153914f3.zip.sig"/> <a href="#">Удалить</a> <small>Максимально допустимый размер файла — 5 Мб.</small>
<b>ИНОЙ ДОКУМЕНТ</b>	
Вид документа	<input type="text"/>
<a href="#">+ Иной документ</a>	
<input type="button" value="НАЗАД"/>	<input type="button" value="ПЕРЕЙТИ К ПОДПИСАНИЮ ФОРМЫ"/>

## ИНОЙ ДОКУМЕНТ

Вид документа



государственный акт



▼ ДОКУМЕНТЫ О ПРАВАХ, СДЕЛКАХ,  
ОГРАНИЧЕНИЯХ (ОБРЕМЕНЕНИЯХ)

▼ Правоустанавливающие и  
правоудостоверяющие документы

▼ Акты (свидетельства) о правах на объекты  
недвижимости

**Государственный акт** о праве на землю

НАЗАД

ПЕРЕЙТИ К ПОДПИСАНИЮ ФОРМЫ

адастра и картографии

## ИНОЙ ДОКУМЕНТ

Вид документа



► Вступившие в силу судебные акты

▼ Акты (свидетельства) о правах на  
объекты недвижимости

Регистрационное удостоверение

Свидетельство о праве на землю

Государственный акт о праве на  
землю

Свидетельство о праве собственности

Иные акты, свидетельства о правах

НАЗАД

ПЕРЕЙТИ К ПОДПИСАНИЮ ФОРМЫ

адастра и картографии

## Шаг 4

1. На последнем шаге необходимо проверить внесенные сведения об объекте недвижимости и о заявителе (представителе заявителя);
2. Подписать и отправить заявление (кнопка «Подписать заявление»).

### Содержание ходатайства

#### Описание объекта

**Вид объекта:** Земельный участок

**Адрес объекта:** край. Пермский

#### Прилагаемые документы

##### Документ, удостоверяющий личность правообладателя

**Вид документа:** Паспорт гражданина Российской Федерации

**Серия:** АЕ

**Номер:** 0947813

**Дата выдачи:** 09.02.2000

**Орган, выдавший документ:** Военный комиссариат Центрального района г. Челябинска

**Файл:** Паспорт.pdf

**Подпись:** Паспорт.pdf.sig

##### Иной документ

**Вид документа:** Государственный акт о праве на землю

**Наименование:** Тестирование

**Номер:** 1

**Дата выдачи:** 03.07.2001

**Орган, выдавший документ:** Тестирование

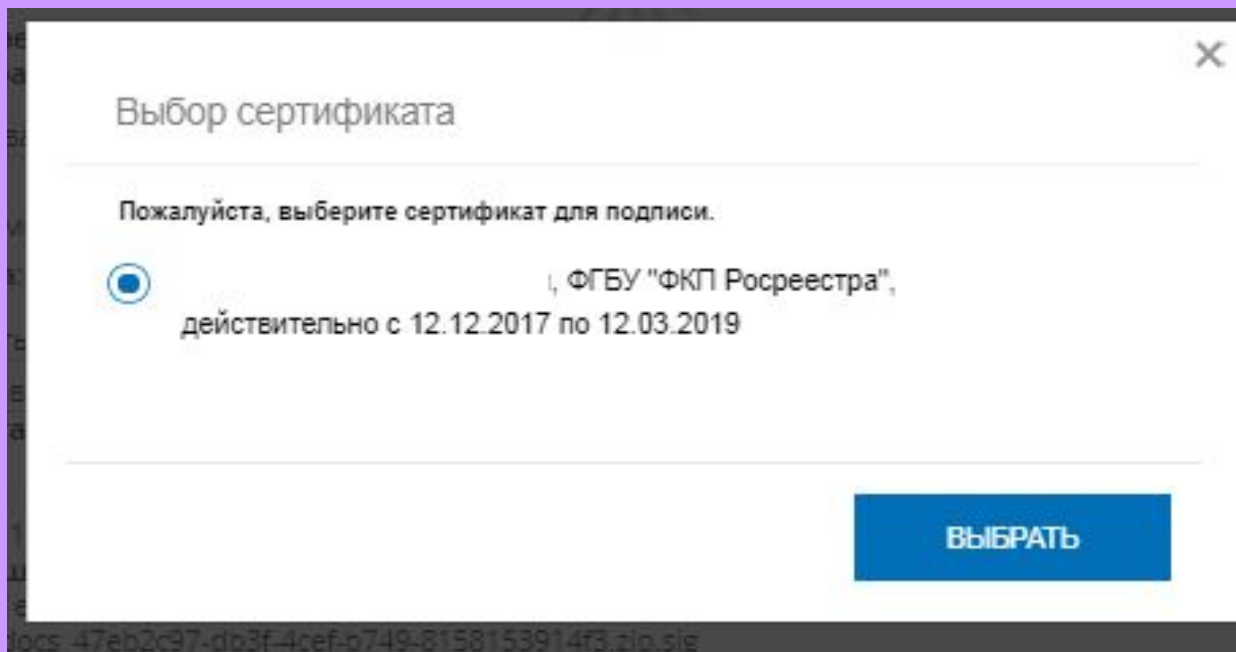
**Файл:** doc12623613.xml

**Подпись:** doc12623613.xml.sig

НАЗАД

ПОДПИСАТЬ ЗАЯВЛЕНИЕ

**Заявление необходимо подписать электронной цифровой подписью**



После подачи заявления, заявлению будет присвоен индивидуальный номер и будет принят в обработку на портале Росреестра

## МОИ ЗАЯВКИ

Текущие Черновики

№ ЗАЯВЛЕНИЯ	ОБЪЕКТ	ДАТА СОЗДАНИЯ / ПРИЕМА	ТЕМА ЗАЯВЛЕНИЯ	СТАТУС ИСПОЛНЕНИЯ	
OfSite-2018-07-04-023913	Земельный участок	04.07.2018 13:36	Внесение сведений о ранее учтенном объекте недвижимости	Создано	<a href="#">Смотреть уведомления</a>

**Спасибо за внимание!**